

Programa de Prospecção e de Resgate Arqueológico e de Educação Patrimonial na Área de Implantação do Complexo Turístico Dunas do Paracuru, Ceará

Relatório Final



Encaminhado à Superintendência do IPHAN, no Ceará

Prof. Dr. Marcos Albuquerque
Coordenador do Projeto
SAB N° 12

Dra. Veleda Lucena
Arqueóloga responsável
SAB N° 237

Darlene Maciel
Arqueóloga
SAB N° 536

VOL. 2



Março de 2012

ANEXO II

DOCUMENTAÇÃO FOTOGRÁFICA DOS CORTES REALIZADOS DURANTE A PROSPECÇÃO DE SUBSUPERFÍCIE.

A documentação fotográfica dos cortes realizados no período de 07/12/2011 a 14/12/2011 devido a um acidente com a máquina fotográfica foi perdida. Todavia, estes cortes, que correspondem aos de número 2103 a 2359 estão georeferenciados e suas fichas constam do conjunto apresentado, mesmo sem as fotos correspondentes.



CORTE: C 1452

LOCALIZAÇÃO

ZONA: 24M

LESTE: 502906,787

NORTE: 9621237,798

ALTITUDE: 12,38

PROFUNDIDADE 0,90 m

MATERIAL ARQUEOLOGICO:

Ausência de material arqueológico

DOCUMENTO FOTOGRÁFICO

1462



CORTE: C 1453

LOCALIZAÇÃO

ZONA: 24M

LESTE: 502856,381

NORTE: 9621234,556

ALTITUDE: 13,10

PROFUNDIDADE 1 m

MATERIAL ARQUEOLOGICO:

Ausência de material arqueológico

DOCUMENTO FOTOGRÁFICO

1465



CORTE: C 1454

LOCALIZAÇÃO

ZONA: 24M

LESTE: 502812,184

NORTE: 9621212,581

ALTITUDE: 13,10

PROFUNDIDADE 1,10 m

MATERIAL ARQUEOLOGICO:

Ausência de material arqueológico

DOCUMENTO FOTOGRÁFICO

1468



CORTE: C 1455

LOCALIZAÇÃO

ZONA: 24M

LESTE: 502767,270

NORTE: 9621191,319

ALTITUDE: 14,79

PROFUNDIDADE 0,85 m

MATERIAL ARQUEOLOGICO:

Ausência de material arqueológico

DOCUMENTO FOTOGRÁFICO

1472



CORTE: C 1456

LOCALIZAÇÃO

ZONA: 24M

LESTE: 502720,578

NORTE: 9621208,831

ALTITUDE: 13,34

PROFUNDIDADE 0,60 m

MATERIAL ARQUEOLOGICO:

Ausência de material arqueológico

DOCUMENTO FOTOGRÁFICO

1476



CORTE: C 1457

LOCALIZAÇÃO

ZONA: 24M

LESTE: 502677,965

NORTE: 9621235,098

ALTITUDE: 14,07

PROFUNDIDADE 0,70 m

MATERIAL ARQUEOLOGICO:

Ausência de material arqueológico

DOCUMENTO FOTOGRÁFICO

1480



CORTE: C 1458

LOCALIZAÇÃO

ZONA: 24M

LESTE: 502627,931

NORTE: 9621234,284

ALTITUDE: 14,79

PROFUNDIDADE 0,95 m

MATERIAL ARQUEOLOGICO:

Ausência de material arqueológico

DOCUMENTO FOTOGRÁFICO

1483



CORTE: C 1459

LOCALIZAÇÃO

ZONA: 24M

LESTE: 502581,761

NORTE: 9621214,533

ALTITUDE: 16,95

PROFUNDIDADE 0,95 m

MATERIAL ARQUEOLOGICO:

Ausência de material arqueológico

DOCUMENTO FOTOGRÁFICO

1486



CORTE: C 1460

LOCALIZAÇÃO

ZONA: 24M

LESTE: 502615,538

NORTE: 9621191,963

ALTITUDE: 17,67

PROFUNDIDADE 0,84 m

MATERIAL ARQUEOLOGICO:

Ausência de material arqueológico

DOCUMENTO FOTOGRÁFICO

1490



CORTE: C 1461

LOCALIZAÇÃO

ZONA: 24M

LESTE: 502657,379

NORTE: 9621190,146

ALTITUDE: 15,99

PROFUNDIDADE 0,90 m

MATERIAL ARQUEOLOGICO:

Ausência de material arqueológico

DOCUMENTO FOTOGRÁFICO

1494



CORTE: C 1462

LOCALIZAÇÃO

ZONA: 24M

LESTE: 502704,862

NORTE: 9621171,504

ALTITUDE: 17,19

PROFUNDIDADE 1,10 m

MATERIAL ARQUEOLOGICO:

Ausência de material arqueológico

DOCUMENTO FOTOGRÁFICO

1498



CORTE: C 1463

LOCALIZAÇÃO

ZONA: 24M

LESTE: 502774,894

NORTE: 9621150,730

ALTITUDE: 16,95

PROFUNDIDADE 1,10 m

MATERIAL ARQUEOLOGICO:

Ausência de material arqueológico

DOCUMENTO FOTOGRÁFICO

1502



CORTE: C 1464

LOCALIZAÇÃO

ZONA: 24M

LESTE: 502823,178

NORTE: 9621164,450

ALTITUDE: 15,75

PROFUNDIDADE 0,80 m

MATERIAL ARQUEOLOGICO:

Ausência de material arqueológico

DOCUMENTO FOTOGRÁFICO

1505



CORTE: C 1465

LOCALIZAÇÃO

ZONA: 24M

LESTE: 502868,241

NORTE: 9621185,860

ALTITUDE: 14,07

PROFUNDIDADE 0,90 m

MATERIAL ARQUEOLOGICO:

Ausência de material arqueológico

DOCUMENTO FOTOGRÁFICO

1509



CORTE: C 1466

LOCALIZAÇÃO

ZONA: 24M

LESTE: 502918,098

NORTE: 9621189,833

ALTITUDE: 14,07

PROFUNDIDADE 0,80 m

MATERIAL ARQUEOLOGICO:

Ausência de material arqueológico

DOCUMENTO FOTOGRÁFICO

1513



CORTE: C 1467

LOCALIZAÇÃO

ZONA: 24M

LESTE: 502963,524

NORTE: 9621194,918

ALTITUDE: 13,58

PROFUNDIDADE 0,80 m

MATERIAL ARQUEOLOGICO:

Ausência de material arqueológico

DOCUMENTO FOTOGRÁFICO

1517



CORTE: C 1468

LOCALIZAÇÃO

ZONA: 24M

LESTE: 503000,887

NORTE: 9621221,526

ALTITUDE: 11,66


PROFUNDIDADE 0,90 m

MATERIAL ARQUEOLOGICO:

Ausência de material arqueológico

DOCUMENTO FOTOGRÁFICO

1521



CORTE: C 1469

LOCALIZAÇÃO

ZONA: 24M

LESTE: 503048,425

NORTE: 9621191,127

ALTITUDE: 14,31

PROFUNDIDADE 0,80 m

MATERIAL ARQUEOLOGICO:

Ausência de material arqueológico

DOCUMENTO FOTOGRÁFICO

1528



CORTE: C 1470

LOCALIZAÇÃO

ZONA: 24M

LESTE: 503007,598

NORTE: 9621172,783

ALTITUDE: 14,07

PROFUNDIDADE 0,70 m

MATERIAL ARQUEOLOGICO:

Ausência de material arqueológico

DOCUMENTO FOTOGRÁFICO

1532



CORTE: C 1471

LOCALIZAÇÃO

ZONA: 24M

LESTE: 502730,855

NORTE: 9621127,680

ALTITUDE: 17,91


PROFUNDIDADE 0,85 m

MATERIAL ARQUEOLOGICO:

Ausência de material arqueológico

DOCUMENTO FOTOGRÁFICO

1534



CORTE: C 1472

LOCALIZAÇÃO

ZONA: 24M

LESTE: 502681,463

NORTE: 9621119,880

ALTITUDE: 16,95

PROFUNDIDADE 0,90 m

MATERIAL ARQUEOLOGICO:

Ausência de material arqueológico

DOCUMENTO FOTOGRÁFICO

1538



CORTE: C 1473

LOCALIZAÇÃO

ZONA: 24M

LESTE: 502632,100

NORTE: 9621118,195

ALTITUDE: 16,23

PROFUNDIDADE 0,90 m

MATERIAL ARQUEOLOGICO:

Ausência de material arqueológico

DOCUMENTO FOTOGRÁFICO

1542



CORTE: C 1474

LOCALIZAÇÃO

ZONA: 24M

LESTE: 502590,669

NORTE: 9621145,963

ALTITUDE: 15,27

PROFUNDIDADE 0,75 m

MATERIAL ARQUEOLOGICO:

Ausência de material arqueológico

DOCUMENTO FOTOGRÁFICO

1545



CORTE: C 1475

LOCALIZAÇÃO

ZONA: 24M

LESTE: 502541,259

NORTE: 9621154,210

ALTITUDE: 17,43

PROFUNDIDADE 0,70 m

MATERIAL ARQUEOLOGICO:

Ausência de material arqueológico

DOCUMENTO FOTOGRÁFICO

1549



CORTE: C 1476

LOCALIZAÇÃO

ZONA: 24M

LESTE: 502491,178

NORTE: 9621155,582

ALTITUDE: 17,91

PROFUNDIDADE 0,70 m

MATERIAL ARQUEOLOGICO:

Ausência de material arqueológico

DOCUMENTO FOTOGRÁFICO

1553



CORTE: C 1477

LOCALIZAÇÃO

ZONA: 24M

LESTE: 502441,805

NORTE: 9621144,864

ALTITUDE: 17,91

PROFUNDIDADE 0,70 m

MATERIAL ARQUEOLOGICO:

Ausência de material arqueológico

DOCUMENTO FOTOGRÁFICO

1557



CORTE: C 1478

LOCALIZAÇÃO

ZONA: 24M

LESTE: 502392,851

NORTE: 9621136,583

ALTITUDE: 18,15

PROFUNDIDADE 0,90 m

MATERIAL ARQUEOLOGICO:

Ausência de material arqueológico

DOCUMENTO FOTOGRÁFICO

1561



CORTE: C 1479

LOCALIZAÇÃO

ZONA: 24M

LESTE: 502399,572

NORTE: 9621087,127

ALTITUDE: 15,99

PROFUNDIDADE 0,83 m

MATERIAL ARQUEOLOGICO:

Ausência de material arqueológico

DOCUMENTO FOTOGRÁFICO

1564



CORTE: C 1480

LOCALIZAÇÃO

ZONA: 24M

LESTE: 502448,638

NORTE: 9621095,714

ALTITUDE: 15,99

PROFUNDIDADE 0,90 m

MATERIAL ARQUEOLOGICO:

Ausência de material arqueológico

DOCUMENTO FOTOGRÁFICO

1567



CORTE: C 1481

LOCALIZAÇÃO

ZONA: 24M

LESTE: 502497,527

NORTE: 9621106,673

ALTITUDE: 14,31

PROFUNDIDADE 0,70 m

MATERIAL ARQUEOLOGICO:

Ausência de material arqueológico

DOCUMENTO FOTOGRÁFICO

1571



CORTE: C 1482

LOCALIZAÇÃO

ZONA: 24M

LESTE: 502547,589

NORTE: 9621105,505

ALTITUDE: 14,79

PROFUNDIDADE 0,77 m

MATERIAL ARQUEOLOGICO:

Ausência de material arqueológico

DOCUMENTO FOTOGRÁFICO

1575



CORTE: C 1483

LOCALIZAÇÃO

ZONA: 24M

LESTE: 502597,045

NORTE: 9621097,267

ALTITUDE: 14,55

PROFUNDIDADE 0,62 m

MATERIAL ARQUEOLOGICO:

Ausência de material arqueológico

DOCUMENTO FOTOGRÁFICO

1579



CORTE: C 1484

LOCALIZAÇÃO

ZONA: 24M

LESTE: 502639,435

NORTE: 9621070,648

ALTITUDE: 15,99

PROFUNDIDADE 0,65 m

MATERIAL ARQUEOLOGICO:

Ausência de material arqueológico

DOCUMENTO FOTOGRÁFICO

1583



CORTE: C 1485

LOCALIZAÇÃO

ZONA: 24M

LESTE: 502689,786

NORTE: 9621070,480

ALTITUDE: 15,99

PROFUNDIDADE 0,64 m

MATERIAL ARQUEOLOGICO:

Ausência de material arqueológico

DOCUMENTO FOTOGRÁFICO

1587



CORTE: C 1486

LOCALIZAÇÃO

ZONA: 24M

LESTE: 502371,482

NORTE: 9621043,471

ALTITUDE: 26,56

PROFUNDIDADE 0,85 m

MATERIAL ARQUEOLOGICO:

Ausência de material arqueológico

DOCUMENTO FOTOGRÁFICO

1591



CORTE: C 1487

LOCALIZAÇÃO

ZONA: 24M

LESTE: 502436,626

NORTE: 9621047,370

ALTITUDE: 28,73

PROFUNDIDADE 0,86 m

MATERIAL ARQUEOLOGICO:

Ausência de material arqueológico

DOCUMENTO FOTOGRÁFICO

1595



CORTE: C 1488

LOCALIZAÇÃO

ZONA: 24M

LESTE: 502485,506

NORTE: 9621058,941

ALTITUDE: 26,56

PROFUNDIDADE 0,83 m

MATERIAL ARQUEOLOGICO:

Ausência de material arqueológico

DOCUMENTO FOTOGRÁFICO

1599



CORTE: C 1489

LOCALIZAÇÃO

ZONA: 24M

LESTE: 502535,670

NORTE: 9621057,476

ALTITUDE: 25,12

PROFUNDIDADE 0,70 m

MATERIAL ARQUEOLOGICO:

Ausência de material arqueológico

DOCUMENTO FOTOGRÁFICO

1603



CORTE: C 1490

LOCALIZAÇÃO

ZONA: 24M

LESTE: 502584,820

NORTE: 9621048,775

ALTITUDE: 25,84

PROFUNDIDADE 0,55 m

MATERIAL ARQUEOLOGICO:

Ausência de material arqueológico

DOCUMENTO FOTOGRÁFICO

1607



CORTE: C 1491

LOCALIZAÇÃO

ZONA: 24M

LESTE: 502627,125

NORTE: 9621022,388

ALTITUDE: 24,88

PROFUNDIDADE 0,80 m

MATERIAL ARQUEOLOGICO:

Ausência de material arqueológico

DOCUMENTO FOTOGRÁFICO

1611



CORTE: C 1492

LOCALIZAÇÃO

ZONA: 24M

LESTE: 502677,159

NORTE: 9621022,025

ALTITUDE: 24,64

PROFUNDIDADE 0,75 m

MATERIAL ARQUEOLOGICO:

Ausência de material arqueológico

DOCUMENTO FOTOGRÁFICO

1614



CORTE: C 1493

LOCALIZAÇÃO

ZONA: 24M

LESTE: 502724,344

NORTE: 9621016,724

ALTITUDE: 25,36

PROFUNDIDADE 0,87 m

MATERIAL ARQUEOLOGICO:

Ausência de material arqueológico

DOCUMENTO FOTOGRÁFICO

1618



CORTE: C 1494

LOCALIZAÇÃO

ZONA: 24M

LESTE: 502770,785

NORTE: 9621027,480

ALTITUDE: 25,84

PROFUNDIDADE 0,60 m

MATERIAL ARQUEOLOGICO:

Ausência de material arqueológico

DOCUMENTO FOTOGRÁFICO

1621



CORTE: C 1495

LOCALIZAÇÃO

ZONA: 24M

LESTE: 502815,744

NORTE: 9621005,141

ALTITUDE: 23,68

PROFUNDIDADE 0,64 m

MATERIAL ARQUEOLOGICO:

Ausência de material arqueológico

DOCUMENTO FOTOGRÁFICO

1624



CORTE: C 1496

LOCALIZAÇÃO

ZONA: 24M

LESTE: 502854,534

NORTE: 9621135,932

ALTITUDE: 21,52


PROFUNDIDADE 1 m

MATERIAL ARQUEOLOGICO:

Ausência de material arqueológico

DOCUMENTO FOTOGRÁFICO

1631



CORTE: C 1497

LOCALIZAÇÃO

ZONA: 24M

LESTE: 503137,064

NORTE: 9621016,713

ALTITUDE: 15,03

PROFUNDIDADE 0,87 m

MATERIAL ARQUEOLOGICO:

Ausência de material arqueológico

DOCUMENTO FOTOGRÁFICO

1633



CORTE: C 1498

LOCALIZAÇÃO

ZONA: 24M

LESTE: 503088,975

NORTE: 9621001,918

ALTITUDE: 16,71

PROFUNDIDADE 0,86 m

MATERIAL ARQUEOLOGICO:

Ausência de material arqueológico

DOCUMENTO FOTOGRÁFICO

1637



CORTE: C 1499

LOCALIZAÇÃO

ZONA: 24M

LESTE: 503041,242

NORTE: 9621018,328

ALTITUDE: 18,15

PROFUNDIDADE 0,95 m

MATERIAL ARQUEOLOGICO:

Ausência de material arqueológico

DOCUMENTO FOTOGRÁFICO

1641



CORTE: C 1500

LOCALIZAÇÃO

ZONA: 24M

LESTE: 502992,586

NORTE: 9621029,586

ALTITUDE: 16,47

PROFUNDIDADE 0,86 m

MATERIAL ARQUEOLOGICO:

Ausência de material arqueológico

DOCUMENTO FOTOGRÁFICO

1645



CORTE: C 1501

LOCALIZAÇÃO

ZONA: 24M

LESTE: 502949,656

NORTE: 9621042,669

ALTITUDE: 17,67

PROFUNDIDADE 0,84 m

MATERIAL ARQUEOLOGICO:

Ausência de material arqueológico

DOCUMENTO FOTOGRÁFICO

1649



CORTE: C 1502

LOCALIZAÇÃO

ZONA: 24M

LESTE: 502904,296

NORTE: 9621041,725

ALTITUDE: 16,95

PROFUNDIDADE 0,80 m

MATERIAL ARQUEOLOGICO:

Ausência de material arqueológico

DOCUMENTO FOTOGRÁFICO

1653



CORTE: C 1503

LOCALIZAÇÃO

ZONA: 24M

LESTE: 502900,319

NORTE: 9620990,676

ALTITUDE: 15,99

PROFUNDIDADE 1 m

MATERIAL ARQUEOLOGICO:

Ausência de material arqueológico

DOCUMENTO FOTOGRÁFICO

1657



CORTE: C 1504

LOCALIZAÇÃO

ZONA: 24M

LESTE: 502854,530

NORTE: 9620972,796

ALTITUDE: 18,15

PROFUNDIDADE 0,90 m

MATERIAL ARQUEOLOGICO:

Ausência de material arqueológico

DOCUMENTO FOTOGRÁFICO

1661



CORTE: C 1505

LOCALIZAÇÃO

ZONA: 24M

LESTE: 502814,066

NORTE: 9620944,641

ALTITUDE: 18,87

PROFUNDIDADE 0,66 m

MATERIAL ARQUEOLOGICO:

Ausência de material arqueológico

DOCUMENTO FOTOGRÁFICO

1666



CORTE: C 1506

LOCALIZAÇÃO

ZONA: 24M

LESTE: 502775,392

NORTE: 9620975,633

ALTITUDE: 16,95

PROFUNDIDADE 0,80 m

MATERIAL ARQUEOLOGICO:

Ausência de material arqueológico

DOCUMENTO FOTOGRÁFICO

1670



CORTE: C 1507

LOCALIZAÇÃO

ZONA: 24M

LESTE: 502747,665

NORTE: 9620947,589

ALTITUDE: 18,15

PROFUNDIDADE 0,62 m

MATERIAL ARQUEOLOGICO:

Ausência de material arqueológico

DOCUMENTO FOTOGRÁFICO

1673



CORTE: C 1508

LOCALIZAÇÃO

ZONA: 24M

LESTE: 502711,467

NORTE: 9620981,778

ALTITUDE: 18,87

PROFUNDIDADE 0,80 m

MATERIAL ARQUEOLOGICO:

Ausência de material arqueológico

DOCUMENTO FOTOGRÁFICO

1676



CORTE: C 1509

LOCALIZAÇÃO

ZONA: 24M

LESTE: 502662,327

NORTE: 9620973,283

ALTITUDE: 19,59

PROFUNDIDADE 0,80 m

MATERIAL ARQUEOLOGICO:

Ausência de material arqueológico

DOCUMENTO FOTOGRÁFICO

1679



CORTE: C 1510

LOCALIZAÇÃO

ZONA: 24M

LESTE: 502611,883

NORTE: 9620974,794

ALTITUDE: 19,59

PROFUNDIDADE 0,63 m

MATERIAL ARQUEOLOGICO:

Ausência de material arqueológico

DOCUMENTO FOTOGRÁFICO

1683



CORTE: C 1511

LOCALIZAÇÃO

ZONA: 24M

LESTE: 502569,363

NORTE: 9621001,441

ALTITUDE: 19,59

PROFUNDIDADE 0,80 m

MATERIAL ARQUEOLOGICO:

Ausência de material arqueológico

DOCUMENTO FOTOGRÁFICO

1687



CORTE: C 1512

LOCALIZAÇÃO

ZONA: 24M

LESTE: 502520,019

NORTE: 9621009,762

ALTITUDE: 20,55

PROFUNDIDADE 0,80 m

MATERIAL ARQUEOLOGICO:

Ausência de material arqueológico

DOCUMENTO FOTOGRÁFICO

1690



CORTE: C 1513

LOCALIZAÇÃO

ZONA: 24M

LESTE: 502470,376

NORTE: 9621010,060

ALTITUDE: 18,15

PROFUNDIDADE 0,54 m

MATERIAL ARQUEOLOGICO:

Ausência de material arqueológico

DOCUMENTO FOTOGRÁFICO

1694



CORTE: C 1514

LOCALIZAÇÃO

ZONA: 24M

LESTE: 502419,755

NORTE: 9621007,680

ALTITUDE: 19,11

PROFUNDIDADE 0,50 m

MATERIAL ARQUEOLOGICO:

Ausência de material arqueológico

DOCUMENTO FOTOGRÁFICO

1698



CORTE: C 1515

LOCALIZAÇÃO

ZONA: 24M

LESTE: 502426,839

NORTE: 9620958,335

ALTITUDE: 20,07

PROFUNDIDADE 0,80 m

MATERIAL ARQUEOLOGICO:

Ausência de material arqueológico

DOCUMENTO FOTOGRÁFICO

1701



CORTE: C 1516

LOCALIZAÇÃO

ZONA: 24M

LESTE: 502476,659

NORTE: 9620959,844

ALTITUDE: 20,07

PROFUNDIDADE 0,47 m

MATERIAL ARQUEOLOGICO:

Ausência de material arqueológico

DOCUMENTO FOTOGRÁFICO

1705



CORTE: C 1517

LOCALIZAÇÃO

ZONA: 24M

LESTE: 502527,326

NORTE: 9620960,584

ALTITUDE: 19,11

PROFUNDIDADE 0,68 m

MATERIAL ARQUEOLOGICO:

Ausência de material arqueológico

DOCUMENTO FOTOGRÁFICO

1708



CORTE: C 1518

LOCALIZAÇÃO

ZONA: 24M

LESTE: 502571,792

NORTE: 9620952,245

ALTITUDE: 19,59

PROFUNDIDADE 0,63 m

MATERIAL ARQUEOLOGICO:

Ausência de material arqueológico

DOCUMENTO FOTOGRÁFICO

1712



CORTE: C 1519

LOCALIZAÇÃO

ZONA: 24M

LESTE: 502904,634

NORTE: 9621141,174

ALTITUDE: 18,63

PROFUNDIDADE 0,75 m

MATERIAL ARQUEOLOGICO:

Ausência de material arqueológico

DOCUMENTO FOTOGRÁFICO

1716



CORTE: C 1520

LOCALIZAÇÃO

ZONA: 24M

LESTE: 502958,495

NORTE: 9621147,964

ALTITUDE: 19,35

PROFUNDIDADE 0,60 m

MATERIAL ARQUEOLOGICO:

Ausência de material arqueológico

DOCUMENTO FOTOGRÁFICO

1719



CORTE: C 1521

LOCALIZAÇÃO

ZONA: 24M

LESTE: 503020,026

NORTE: 9621125,041

ALTITUDE: 19,11

PROFUNDIDADE 0,60 m

MATERIAL ARQUEOLOGICO:

Ausência de material arqueológico

DOCUMENTO FOTOGRÁFICO

1722



CORTE: C 1522

LOCALIZAÇÃO

ZONA: 24M

LESTE: 503066,467

NORTE: 9621144,774

ALTITUDE: 18,15

PROFUNDIDADE 0,84 m

MATERIAL ARQUEOLOGICO:

Ausência de material arqueológico

DOCUMENTO FOTOGRÁFICO

1725



CORTE: C 1523

LOCALIZAÇÃO

ZONA: 24M

LESTE: 503089,174

NORTE: 9621100,543

ALTITUDE: 19,11

PROFUNDIDADE 0,60 m

MATERIAL ARQUEOLOGICO:

Ausência de material arqueológico

DOCUMENTO FOTOGRÁFICO

1729



CORTE: C 1524

LOCALIZAÇÃO

ZONA: 24M

LESTE: 503100,010

NORTE: 9621050,142

ALTITUDE: 21,76

PROFUNDIDADE 1 m

MATERIAL ARQUEOLOGICO:

Ausência de material arqueológico

DOCUMENTO FOTOGRÁFICO

1733



CORTE: C 1525

LOCALIZAÇÃO

ZONA: 24M

LESTE: 503052,676

NORTE: 9621066,514

ALTITUDE: 21,76

PROFUNDIDADE 1 m

MATERIAL ARQUEOLOGICO:

Ausência de material arqueológico

DOCUMENTO FOTOGRÁFICO

1737



CORTE: C 1526

LOCALIZAÇÃO

ZONA: 24M

LESTE: 503003,452

NORTE: 9621077,791

ALTITUDE: 21,52

PROFUNDIDADE 0,80 m

MATERIAL ARQUEOLOGICO:

Ausência de material arqueológico

DOCUMENTO FOTOGRÁFICO

1741



CORTE: C 1527

LOCALIZAÇÃO

ZONA: 24M

LESTE: 502955,374

NORTE: 9621092,060

ALTITUDE: 23,44

PROFUNDIDADE 0,80 m

MATERIAL ARQUEOLOGICO:

Ausência de material arqueológico

DOCUMENTO FOTOGRÁFICO

1745



CORTE: C 1528

LOCALIZAÇÃO

ZONA: 24M

LESTE: 502905,731

NORTE: 9621092,034

ALTITUDE: 22,96

PROFUNDIDADE 0,85 m

MATERIAL ARQUEOLOGICO:

Ausência de material arqueológico

DOCUMENTO FOTOGRÁFICO

1749



CORTE: C 1529

LOCALIZAÇÃO

ZONA: 24M

LESTE: 502810,486

NORTE: 9621114,216

ALTITUDE: 19,59

PROFUNDIDADE 0,97 m

MATERIAL ARQUEOLOGICO:

Ausência de material arqueológico

DOCUMENTO FOTOGRÁFICO

1752



CORTE: C 1530

LOCALIZAÇÃO

ZONA: 24M

LESTE: 502859,197

NORTE: 9621073,107

ALTITUDE: 23,44

PROFUNDIDADE 0,65 m

MATERIAL ARQUEOLOGICO:

Ausência de material arqueológico

DOCUMENTO FOTOGRÁFICO

1755



CORTE: C 1531

LOCALIZAÇÃO

ZONA: 24M

LESTE: 502862,576

NORTE: 9621022,752

ALTITUDE: 24,40

PROFUNDIDADE 0,75 m

MATERIAL ARQUEOLOGICO:

Ausência de material arqueológico

DOCUMENTO FOTOGRÁFICO

1758



CORTE: C 1532

LOCALIZAÇÃO

ZONA: 24M

LESTE: 502959,626

NORTE: 9620993,769

ALTITUDE: 18,63

PROFUNDIDADE 0,85 m

MATERIAL ARQUEOLOGICO:

Ausência de material arqueológico

DOCUMENTO FOTOGRÁFICO

1761



CORTE: C 1533

LOCALIZAÇÃO

ZONA: 24M

LESTE: 503016,484

NORTE: 9620975,432

ALTITUDE: 17,91

PROFUNDIDADE 0,90 m

MATERIAL ARQUEOLOGICO:

Ausência de material arqueológico

DOCUMENTO FOTOGRÁFICO

1764



CORTE: C 1534

LOCALIZAÇÃO

ZONA: 24M

LESTE: 503063,548

NORTE: 9620958,754

ALTITUDE: 17,19

PROFUNDIDADE 0,87 m

MATERIAL ARQUEOLOGICO:

Ausência de material arqueológico

DOCUMENTO FOTOGRÁFICO

1767



CORTE: C 1535

LOCALIZAÇÃO

ZONA: 24M

LESTE: 503112,865

NORTE: 9620958,215

ALTITUDE: 16,95

PROFUNDIDADE 0,80 m

MATERIAL ARQUEOLOGICO:

Ausência de material arqueológico

DOCUMENTO FOTOGRÁFICO

1770



CORTE: C 1536

LOCALIZAÇÃO

ZONA: 24M

LESTE: 503160,180

NORTE: 9620973,279

ALTITUDE: 16,71


PROFUNDIDADE 0,90 m

MATERIAL ARQUEOLOGICO:

Ausência de material arqueológico

DOCUMENTO FOTOGRÁFICO

1774



CORTE: C 1537

LOCALIZAÇÃO

ZONA: 24M

LESTE: 502654,533

NORTE: 9620920,437

ALTITUDE: 21,28

PROFUNDIDADE 0,66 m

MATERIAL ARQUEOLOGICO:

Ausência de material arqueológico

DOCUMENTO FOTOGRÁFICO

1778



CORTE: C 1538

LOCALIZAÇÃO

ZONA: 24M

LESTE: 502619,014

NORTE: 9620934,594

ALTITUDE: 19,35

PROFUNDIDADE 0,70 m

MATERIAL ARQUEOLOGICO:

Ausência de material arqueológico

DOCUMENTO FOTOGRÁFICO

1782



CORTE: C 1539

LOCALIZAÇÃO

ZONA: 24M

LESTE: 502443,550

NORTE: 9620911,723

ALTITUDE: 23,92

PROFUNDIDADE 0,87 m

MATERIAL ARQUEOLOGICO:

Ausência de material arqueológico

DOCUMENTO FOTOGRÁFICO

1786



CORTE: C 1540

LOCALIZAÇÃO

ZONA: 24M

LESTE: 502493,789

NORTE: 9620913,223

ALTITUDE: 23,68

PROFUNDIDADE 1 m

MATERIAL ARQUEOLOGICO:

Ausência de material arqueológico

DOCUMENTO FOTOGRÁFICO

1790



CORTE: C 1541

LOCALIZAÇÃO

ZONA: 24M

LESTE: 502543,897

NORTE: 9620915,158

ALTITUDE: 23,20

PROFUNDIDADE 0,80 m

MATERIAL ARQUEOLOGICO:

Ausência de material arqueológico

DOCUMENTO FOTOGRÁFICO

1795



CORTE: C 1542

LOCALIZAÇÃO

ZONA: 24M

LESTE: 502546,559

NORTE: 9620867,704

ALTITUDE: 23,44

PROFUNDIDADE 0,90 m

MATERIAL ARQUEOLOGICO:

Ausência de material arqueológico

DOCUMENTO FOTOGRÁFICO

1799



CORTE: C 1543

LOCALIZAÇÃO

ZONA: 24M

LESTE: 502497,773

NORTE: 9620858,458

ALTITUDE: 23,44

PROFUNDIDADE 0,40 m

MATERIAL ARQUEOLOGICO:

Ausência de material arqueológico

DOCUMENTO FOTOGRÁFICO

1802



CORTE: C 1544

LOCALIZAÇÃO

ZONA: 24M

LESTE: 502447,822

NORTE: 9620858,562

ALTITUDE: 23,68

PROFUNDIDADE 0,90 m

MATERIAL ARQUEOLOGICO:

Ausência de material arqueológico

DOCUMENTO FOTOGRÁFICO

1806



CORTE: C 1545

LOCALIZAÇÃO

ZONA: 24M

LESTE: 503184,079

NORTE: 9620929,270

ALTITUDE: 24,64

PROFUNDIDADE 0,83 m

MATERIAL ARQUEOLOGICO:

Ausência de material arqueológico

DOCUMENTO FOTOGRÁFICO

1809



CORTE: C 1546

LOCALIZAÇÃO

ZONA: 24M

LESTE: 503136,149

NORTE: 9620914,874

ALTITUDE: 26,08

PROFUNDIDADE 0,60 m

MATERIAL ARQUEOLOGICO:

Ausência de material arqueológico

DOCUMENTO FOTOGRÁFICO

1812



CORTE: C 1547

LOCALIZAÇÃO

ZONA: 24M

LESTE: 503086,347

NORTE: 9620916,052

ALTITUDE: 26,08

PROFUNDIDADE 0,90 m

MATERIAL ARQUEOLOGICO:

Ausência de material arqueológico

DOCUMENTO FOTOGRÁFICO

1816



CORTE: C 1548

LOCALIZAÇÃO

ZONA: 24M

LESTE: 503035,727

NORTE: 9620917,554

ALTITUDE: 26,32

PROFUNDIDADE 0,80 m

MATERIAL ARQUEOLOGICO:

Ausência de material arqueológico

DOCUMENTO FOTOGRÁFICO

1820



CORTE: C 1549

LOCALIZAÇÃO

ZONA: 24M

LESTE: 502989,036

NORTE: 9620934,677

ALTITUDE: 27,28

PROFUNDIDADE 0,67 m

MATERIAL ARQUEOLOGICO:

Ausência de material arqueológico

DOCUMENTO FOTOGRÁFICO

1823



CORTE: C 1550

LOCALIZAÇÃO

ZONA: 24M

LESTE: 502940,362

NORTE: 9620948,270

ALTITUDE: 27,04

PROFUNDIDADE 0,83 m

MATERIAL ARQUEOLOGICO:

Ausência de material arqueológico

DOCUMENTO FOTOGRÁFICO

1826



CORTE: C 1551

LOCALIZAÇÃO

ZONA: 24M

LESTE: 502891,501

NORTE: 9620939,099

ALTITUDE: 26,08

PROFUNDIDADE 0,90 m

MATERIAL ARQUEOLOGICO:

Ausência de material arqueológico

DOCUMENTO FOTOGRÁFICO

1829



CORTE: C 1552

LOCALIZAÇÃO

ZONA: 24M

LESTE: 502850,227

NORTE: 9620910,537

ALTITUDE: 28,24

PROFUNDIDADE 0,90 m

MATERIAL ARQUEOLOGICO:

Ausência de material arqueológico

DOCUMENTO FOTOGRÁFICO

1833



CORTE: C 1553

LOCALIZAÇÃO

ZONA: 24M

LESTE: 502815,117

NORTE: 9620875,350

ALTITUDE: 28,73

PROFUNDIDADE 0,90 m

MATERIAL ARQUEOLOGICO:

Ausência de material arqueológico

DOCUMENTO FOTOGRÁFICO

1838



CORTE: C 1554

LOCALIZAÇÃO

ZONA: 24M

LESTE: 502779,319

NORTE: 9620909,464

ALTITUDE: 22,72

PROFUNDIDADE 1 m

MATERIAL ARQUEOLOGICO:

Ausência de material arqueológico

DOCUMENTO FOTOGRÁFICO

1841



CORTE: C 1555

LOCALIZAÇÃO

ZONA: 24M

LESTE: 502730,737

NORTE: 9620898,255

ALTITUDE: 22,72

PROFUNDIDADE

MATERIAL ARQUEOLOGICO:

Ausência de material arqueológico

DOCUMENTO FOTOGRÁFICO

1845



CORTE: C 1556

LOCALIZAÇÃO

ZONA: 24M

LESTE: 502680,964

NORTE: 9620896,579

ALTITUDE: 21,76

PROFUNDIDADE 0,90 m

MATERIAL ARQUEOLOGICO:

Ausência de material arqueológico

DOCUMENTO FOTOGRÁFICO

1850



CORTE: C 1557

LOCALIZAÇÃO

ZONA: 24M

LESTE: 502640,501

NORTE: 9620867,321

ALTITUDE: 22,72

PROFUNDIDADE 1 m

MATERIAL ARQUEOLOGICO:

Ausência de material arqueológico

DOCUMENTO FOTOGRÁFICO

1854



CORTE: C 1558

LOCALIZAÇÃO

ZONA: 24M

LESTE: 502593,185

NORTE: 9620851,035

ALTITUDE: 23,92

PROFUNDIDADE 0,93 m

MATERIAL ARQUEOLOGICO:

Ausência de material arqueológico

DOCUMENTO FOTOGRÁFICO

1858



CORTE: C 1559

LOCALIZAÇÃO

ZONA: 24M

LESTE: 502520,359

NORTE: 9620817,711

ALTITUDE: 24,40

PROFUNDIDADE 0,80 m

MATERIAL ARQUEOLOGICO:

Ausência de material arqueológico

DOCUMENTO FOTOGRÁFICO

1862



CORTE: C 1560

LOCALIZAÇÃO

ZONA: 24M

LESTE: 502706,938

NORTE: 9620793,284

ALTITUDE: 29,93

PROFUNDIDADE 0,77 m

MATERIAL ARQUEOLOGICO:

Ausência de material arqueológico

DOCUMENTO FOTOGRÁFICO

1866



CORTE: C 1561

LOCALIZAÇÃO

ZONA: 24M

LESTE: 502751,887

NORTE: 9620772,030

ALTITUDE: 22,72

PROFUNDIDADE 0,94 m

MATERIAL ARQUEOLOGICO:

Ausência de material arqueológico

DOCUMENTO FOTOGRÁFICO

1870



CORTE: C 1562

LOCALIZAÇÃO

ZONA: 24M

LESTE: 502799,295

NORTE: 9620755,250

ALTITUDE: 22,00

PROFUNDIDADE 0,77 m

MATERIAL ARQUEOLOGICO:

Ausência de material arqueológico

DOCUMENTO FOTOGRÁFICO

1874



CORTE: C 1563

LOCALIZAÇÃO

ZONA: 24M

LESTE: 502749,421

NORTE: 9620816,121

ALTITUDE: 29,21

PROFUNDIDADE 0,80 m

MATERIAL ARQUEOLOGICO:

Ausência de material arqueológico

DOCUMENTO FOTOGRÁFICO

1877



CORTE: C 1564

LOCALIZAÇÃO

ZONA: 24M

LESTE: 502719,648

NORTE: 9620856,582

ALTITUDE: 21,76

PROFUNDIDADE 1,04 m

MATERIAL ARQUEOLOGICO:

Ausência de material arqueológico

DOCUMENTO FOTOGRÁFICO

1882



CORTE: C 1565

LOCALIZAÇÃO

ZONA: 24M

LESTE: 502766,758

NORTE: 9620863,260

ALTITUDE: 28,49

PROFUNDIDADE 0,80 m

MATERIAL ARQUEOLOGICO:

Ausência de material arqueológico

DOCUMENTO FOTOGRÁFICO

1886



CORTE: C 1566

LOCALIZAÇÃO

ZONA: 24M

LESTE: 502841,194

NORTE: 9620832,582

ALTITUDE: 22,24

PROFUNDIDADE 0,80 m

MATERIAL ARQUEOLOGICO:

Ausência de material arqueológico

DOCUMENTO FOTOGRÁFICO

1894



CORTE: C 1567

LOCALIZAÇÃO

ZONA: 24M

LESTE: 502795,163

NORTE: 9620822,716

ALTITUDE: 22,24


PROFUNDIDADE 0,68 m

MATERIAL ARQUEOLOGICO:

Ausência de material arqueológico

DOCUMENTO FOTOGRÁFICO

1898



CORTE: C 1568

LOCALIZAÇÃO

ZONA: 24M

LESTE: 502821,799

NORTE: 9620787,426

ALTITUDE: 22,24

PROFUNDIDADE 0,90 m

MATERIAL ARQUEOLOGICO:

Ausência de material arqueológico

DOCUMENTO FOTOGRÁFICO

1901



CORTE: C 1569

LOCALIZAÇÃO

ZONA: 24M

LESTE: 502675,767

NORTE: 9620832,142

ALTITUDE: 23,68

PROFUNDIDADE 0,90 m

MATERIAL ARQUEOLOGICO:

Ausência de material arqueológico

DOCUMENTO FOTOGRÁFICO

1904



CORTE: C 1570

LOCALIZAÇÃO

ZONA: 24M

LESTE: 502626,646

NORTE: 9620819,450

ALTITUDE: 23,68

PROFUNDIDADE 0,90 m

MATERIAL ARQUEOLOGICO:

Ausência de material arqueológico

DOCUMENTO FOTOGRÁFICO

1908



CORTE: C 1571

LOCALIZAÇÃO

ZONA: 24M

LESTE: 502569,964

NORTE: 9620815,792

ALTITUDE: 23,44

PROFUNDIDADE 0,76 m

MATERIAL ARQUEOLOGICO:

Ausência de material arqueológico

DOCUMENTO FOTOGRÁFICO

1912



CORTE: C 1572

LOCALIZAÇÃO

ZONA: 24M

LESTE: 502875,597

NORTE: 9620868,427

ALTITUDE: 21,52

PROFUNDIDADE 0,85 m

MATERIAL ARQUEOLOGICO:

Ausência de material arqueológico

DOCUMENTO FOTOGRÁFICO

1915



CORTE: C 1573

LOCALIZAÇÃO

ZONA: 24M

LESTE: 502917,950

NORTE: 9620895,868

ALTITUDE: 21,28

PROFUNDIDADE 1 m

MATERIAL ARQUEOLOGICO:

Ausência de material arqueológico

DOCUMENTO FOTOGRÁFICO

1919



CORTE: C 1574

LOCALIZAÇÃO

ZONA: 24M

LESTE: 502967,444

NORTE: 9620890,002

ALTITUDE: 22,00

PROFUNDIDADE 0,75 m

MATERIAL ARQUEOLOGICO:

Ausência de material arqueológico

DOCUMENTO FOTOGRÁFICO

1923



CORTE: C 1575

LOCALIZAÇÃO

ZONA: 24M

LESTE: 503015,196

NORTE: 9620873,593

ALTITUDE: 21,76

PROFUNDIDADE 0,90 m

MATERIAL ARQUEOLOGICO:

Ausência de material arqueológico

DOCUMENTO FOTOGRÁFICO

1926



CORTE: C 1576

LOCALIZAÇÃO

ZONA: 24M

LESTE: 503064,858

NORTE: 9620876,853

ALTITUDE: 21,28

PROFUNDIDADE 0,70 m

MATERIAL ARQUEOLOGICO:

Ausência de material arqueológico

DOCUMENTO FOTOGRÁFICO

1929



CORTE: C 1577

LOCALIZAÇÃO

ZONA: 24M

LESTE: 503114,836

NORTE: 9620874,943

ALTITUDE: 20,55

PROFUNDIDADE 0,70 m

MATERIAL ARQUEOLOGICO:

Ausência de material arqueológico

DOCUMENTO FOTOGRÁFICO

1933



CORTE: C 1578

LOCALIZAÇÃO

ZONA: 24M

LESTE: 503165,075

NORTE: 9620873,959

ALTITUDE: 20,55

PROFUNDIDADE 0,65 m

MATERIAL ARQUEOLOGICO:

Ausência de material arqueológico

DOCUMENTO FOTOGRÁFICO

1937



CORTE: C 1579

LOCALIZAÇÃO

ZONA: 24M

LESTE: 503212,986

NORTE: 9620888,300

ALTITUDE: 20,55

PROFUNDIDADE 0,90 m

MATERIAL ARQUEOLOGICO:

Ausência de material arqueológico

DOCUMENTO FOTOGRÁFICO

1940



CORTE: C 1580

LOCALIZAÇÃO

ZONA: 24M

LESTE: 503138,809

NORTE: 9620831,759

ALTITUDE: 19,83

PROFUNDIDADE 0,80 m

MATERIAL ARQUEOLOGICO:

Ausência de material arqueológico

DOCUMENTO FOTOGRÁFICO

1943



CORTE: C 1581

LOCALIZAÇÃO

ZONA: 24M

LESTE: 503089,241

NORTE: 9620832,436

ALTITUDE: 19,83

PROFUNDIDADE 0,60 m

MATERIAL ARQUEOLOGICO:

Ausência de material arqueológico

DOCUMENTO FOTOGRÁFICO

1947



CORTE: C 1582

LOCALIZAÇÃO

ZONA: 24M

LESTE: 503038,816

NORTE: 9620835,097

ALTITUDE: 19,35

PROFUNDIDADE 0,70 m

MATERIAL ARQUEOLOGICO:

Ausência de material arqueológico

DOCUMENTO FOTOGRÁFICO

1951



CORTE: C 1583

LOCALIZAÇÃO

ZONA: 24M

LESTE: 502989,014

NORTE: 9620831,439

ALTITUDE: 20,07

PROFUNDIDADE 0,50 m

MATERIAL ARQUEOLOGICO:

Ausência de material arqueológico

DOCUMENTO FOTOGRÁFICO

1954



CORTE: C 1584

LOCALIZAÇÃO

ZONA: 24M

LESTE: 502944,325

NORTE: 9620853,129

ALTITUDE: 22,24

PROFUNDIDADE 0,90 m

MATERIAL ARQUEOLOGICO:

Ausência de material arqueológico

DOCUMENTO FOTOGRÁFICO

1957



CORTE: C 1585

LOCALIZAÇÃO

ZONA: 24M

LESTE: 502906,776

NORTE: 9620829,542

ALTITUDE: 21,03

PROFUNDIDADE 0,94 m

MATERIAL ARQUEOLOGICO:

Ausência de material arqueológico

DOCUMENTO FOTOGRÁFICO

1960



CORTE: C 1586

LOCALIZAÇÃO

ZONA: 24M

LESTE: 502871,433

NORTE: 9620794,040

ALTITUDE: 20,55

PROFUNDIDADE 0,70 m

MATERIAL ARQUEOLOGICO:

Ausência de material arqueológico

DOCUMENTO FOTOGRÁFICO

1963



CORTE: C 1587

LOCALIZAÇÃO

ZONA: 24M

LESTE: 502857,485

NORTE: 9620750,644

ALTITUDE: 27,76

PROFUNDIDADE 0,80 m

MATERIAL ARQUEOLOGICO:

Ausência de material arqueológico

DOCUMENTO FOTOGRÁFICO

1966



CORTE: C 1588

LOCALIZAÇÃO

ZONA: 24M

LESTE: 502906,402

NORTE: 9620758,054

ALTITUDE: 26,32

PROFUNDIDADE 0,80 m

MATERIAL ARQUEOLOGICO:

Ausência de material arqueológico

DOCUMENTO FOTOGRÁFICO

1970



CORTE: C 1589

LOCALIZAÇÃO

ZONA: 24M

LESTE: 502956,519

NORTE: 9620760,934

ALTITUDE: 27,28

PROFUNDIDADE 0,50 m

MATERIAL ARQUEOLOGICO:

Ausência de material arqueológico

DOCUMENTO FOTOGRÁFICO

1974



CORTE: C 1590

LOCALIZAÇÃO

ZONA: 24M

LESTE: 503012,865

NORTE: 9620731,628

ALTITUDE: 28,24

PROFUNDIDADE 0,60 m

MATERIAL ARQUEOLOGICO:

Ausência de material arqueológico

DOCUMENTO FOTOGRÁFICO

1977



CORTE: C 1591

LOCALIZAÇÃO

ZONA: 24M

LESTE: 503063,001

NORTE: 9620738,380

ALTITUDE: 28,00

PROFUNDIDADE 0,70 m

MATERIAL ARQUEOLOGICO:

Ausência de material arqueológico

DOCUMENTO FOTOGRÁFICO

1980



CORTE: C 1592

LOCALIZAÇÃO

ZONA: 24M

LESTE: 503101,054

NORTE: 9620783,166

ALTITUDE: 27,04

PROFUNDIDADE 0,90 m

MATERIAL ARQUEOLOGICO:

Ausência de material arqueológico

DOCUMENTO FOTOGRÁFICO

1984



CORTE: C 1593

LOCALIZAÇÃO

ZONA: 24M

LESTE: 503113,175

NORTE: 9620735,257

ALTITUDE: 27,76

PROFUNDIDADE 0,60 m

MATERIAL ARQUEOLOGICO:

Ausência de material arqueológico

DOCUMENTO FOTOGRÁFICO

1987



CORTE: C 1594

LOCALIZAÇÃO

ZONA: 24M

LESTE: 503089,208

NORTE: 9620691,462

ALTITUDE: 22,48

PROFUNDIDADE 0,80 m

MATERIAL ARQUEOLOGICO:

Ausência de material arqueológico

DOCUMENTO FOTOGRÁFICO

1990



CORTE: C 1595

LOCALIZAÇÃO

ZONA: 24M

LESTE: 503039,892

NORTE: 9620689,157

ALTITUDE: 22,96

PROFUNDIDADE 0,85 m

MATERIAL ARQUEOLOGICO:

Ausência de material arqueológico

DOCUMENTO FOTOGRÁFICO

1993



CORTE: C 1596

LOCALIZAÇÃO

ZONA: 24M

LESTE: 502995,127

NORTE: 9620674,946

ALTITUDE: 24,64

PROFUNDIDADE 0,95 m

MATERIAL ARQUEOLOGICO:

Ausência de material arqueológico

DOCUMENTO FOTOGRÁFICO

1997



CORTE: C 1597

LOCALIZAÇÃO

ZONA: 24M

LESTE: 502966,378

NORTE: 9620711,765

ALTITUDE: 30,17

PROFUNDIDADE 0,70 m

MATERIAL ARQUEOLOGICO:

Ausência de material arqueológico

DOCUMENTO FOTOGRÁFICO

2000



CORTE: C 1598

LOCALIZAÇÃO

ZONA: 24M

LESTE: 502947,080

NORTE: 9620804,183

ALTITUDE: 26,80

PROFUNDIDADE 0,60 m

MATERIAL ARQUEOLOGICO:

Ausência de material arqueológico

DOCUMENTO FOTOGRÁFICO

2003



CORTE: C 1599

LOCALIZAÇÃO

ZONA: 24M

LESTE: 503000,558

NORTE: 9620783,548

ALTITUDE: 29,45

PROFUNDIDADE 0,80 m

MATERIAL ARQUEOLOGICO:

Ausência de material arqueológico

DOCUMENTO FOTOGRÁFICO

2008



CORTE: C 1600

LOCALIZAÇÃO

ZONA: 24M

LESTE: 503050,313

NORTE: 9620786,984

ALTITUDE: 28,24

PROFUNDIDADE 0,60 m

MATERIAL ARQUEOLOGICO:

Ausência de material arqueológico

DOCUMENTO FOTOGRÁFICO

2011



CORTE: C 1601

LOCALIZAÇÃO

ZONA: 24M

LESTE: 502916,158

NORTE: 9620708,996

ALTITUDE: 27,76

PROFUNDIDADE 0,90 m

MATERIAL ARQUEOLOGICO:

Ausência de material arqueológico

DOCUMENTO FOTOGRÁFICO

2014



CORTE: C 1602

LOCALIZAÇÃO

ZONA: 24M

LESTE: 502875,676

NORTE: 9620703,874

ALTITUDE: 28,97

PROFUNDIDADE 0,80 m

MATERIAL ARQUEOLOGICO:

Ausência de material arqueológico

DOCUMENTO FOTOGRÁFICO

2017



CORTE: C 1603

LOCALIZAÇÃO

ZONA: 24M

LESTE: 502830,391

NORTE: 9620716,096

ALTITUDE: 26,56

PROFUNDIDADE 0,80 m

MATERIAL ARQUEOLOGICO:

Ausência de material arqueológico

DOCUMENTO FOTOGRÁFICO

2020



CORTE: C 1604

LOCALIZAÇÃO

ZONA: 24M

LESTE: 502734,112

NORTE: 9621060,612

ALTITUDE: 24,40

PROFUNDIDADE 0,70 m

MATERIAL ARQUEOLOGICO:

Ausência de material arqueológico

DOCUMENTO FOTOGRÁFICO

2023



CORTE: C 1605

LOCALIZAÇÃO

ZONA: 24M

LESTE: 502765,573

NORTE: 9621092,843

ALTITUDE: 21,28

PROFUNDIDADE 0,90 m

MATERIAL ARQUEOLOGICO:

Ausência de material arqueológico

DOCUMENTO FOTOGRÁFICO

2026



CORTE: C 1606

LOCALIZAÇÃO

ZONA: 24M

LESTE: 503240,339

NORTE: 9620847,404

ALTITUDE: 22,72

PROFUNDIDADE 0,75 m

MATERIAL ARQUEOLOGICO:

Ausência de material arqueológico

DOCUMENTO FOTOGRÁFICO

2029



CORTE: C 1607

LOCALIZAÇÃO

ZONA: 24M

LESTE: 503192,632

NORTE: 9620832,962

ALTITUDE: 21,52

PROFUNDIDADE 1,10 m

MATERIAL ARQUEOLOGICO:

Ausência de material arqueológico

DOCUMENTO FOTOGRÁFICO

2033



CORTE: C 1608

LOCALIZAÇÃO

ZONA: 24M

LESTE: 503150,399

NORTE: 9620782,979

ALTITUDE: 22,48


PROFUNDIDADE 1 m

MATERIAL ARQUEOLOGICO:

Ausência de material arqueológico

DOCUMENTO FOTOGRÁFICO

2037



CORTE: C 1609

LOCALIZAÇÃO

ZONA: 24M

LESTE: 503163,665

NORTE: 9620734,681

ALTITUDE: 21,52

PROFUNDIDADE 0,92 m

MATERIAL ARQUEOLOGICO:

Ausência de material arqueológico

DOCUMENTO FOTOGRÁFICO

2040



CORTE: C 1610

LOCALIZAÇÃO

ZONA: 24M

LESTE: 503207,229

NORTE: 9620759,704

ALTITUDE: 18,87

PROFUNDIDADE 1 m

MATERIAL ARQUEOLOGICO:

Ausência de material arqueológico

DOCUMENTO FOTOGRÁFICO

2043



CORTE: C 1611

LOCALIZAÇÃO

ZONA: 24M

LESTE: 503186,362

NORTE: 9620690,959

ALTITUDE: 22,72

PROFUNDIDADE 1,10 m

MATERIAL ARQUEOLOGICO:

Ausência de material arqueológico

DOCUMENTO FOTOGRÁFICO

2047



CORTE: C 1612

LOCALIZAÇÃO

ZONA: 24M

LESTE: 503141,244

NORTE: 9620701,912

ALTITUDE: 20,07

PROFUNDIDADE 1 m

MATERIAL ARQUEOLOGICO:

Ausência de material arqueológico

DOCUMENTO FOTOGRÁFICO

2050



CORTE: C 1613

LOCALIZAÇÃO

ZONA: 24M

LESTE: 503073,203

NORTE: 9620644,777

ALTITUDE: 22,00

PROFUNDIDADE 0,90 m

MATERIAL ARQUEOLOGICO:

Ausência de material arqueológico

DOCUMENTO FOTOGRÁFICO

2054



CORTE: C 1614

LOCALIZAÇÃO

ZONA: 24M

LESTE: 503024,519

NORTE: 9620635,375

ALTITUDE: 23,44

PROFUNDIDADE 1 m

MATERIAL ARQUEOLOGICO:

Ausência de material arqueológico

DOCUMENTO FOTOGRÁFICO

2058



CORTE: C 1615

LOCALIZAÇÃO

ZONA: 24M

LESTE: 502944,897

NORTE: 9620668,768

ALTITUDE: 21,28

PROFUNDIDADE 0,95 m

MATERIAL ARQUEOLOGICO:

Ausência de material arqueológico

DOCUMENTO FOTOGRÁFICO

2061



CORTE: C 1616

LOCALIZAÇÃO

ZONA: 24M

LESTE: 502897,414

NORTE: 9620658,522

ALTITUDE: 20,07

PROFUNDIDADE 0,73 m

MATERIAL ARQUEOLOGICO:

Ausência de material arqueológico

DOCUMENTO FOTOGRÁFICO

2065



CORTE: C 1617

LOCALIZAÇÃO

ZONA: 24M

LESTE: 502785,896

NORTE: 9620693,528

ALTITUDE: 21,28

PROFUNDIDADE 0,90 m

MATERIAL ARQUEOLOGICO:

Ausência de material arqueológico

DOCUMENTO FOTOGRÁFICO

2069



CORTE: C 1618

LOCALIZAÇÃO

ZONA: 24M

LESTE: 502629,185

NORTE: 9620738,855

ALTITUDE: 20,79

PROFUNDIDADE 0,70 m

MATERIAL ARQUEOLOGICO:

Ausência de material arqueológico

DOCUMENTO FOTOGRÁFICO

2073



CORTE: C 1619

LOCALIZAÇÃO

ZONA: 24M

LESTE: 502578,910

NORTE: 9620740,255

ALTITUDE: 21,03

PROFUNDIDADE 1,05 m

MATERIAL ARQUEOLOGICO:

Ausência de material arqueológico

DOCUMENTO FOTOGRÁFICO

2076



CORTE: C 1620

LOCALIZAÇÃO

ZONA: 24M

LESTE: 502540,887

NORTE: 9620773,008

ALTITUDE: 21,28

PROFUNDIDADE 0,80 m

MATERIAL ARQUEOLOGICO:

Ausência de material arqueológico

DOCUMENTO FOTOGRÁFICO

2080



CORTE: C 1621

LOCALIZAÇÃO

ZONA: 24M

LESTE: 502490,769

NORTE: 9620777,271

ALTITUDE: 21,03


PROFUNDIDADE 0,80 m

MATERIAL ARQUEOLOGICO:

Ausência de material arqueológico

DOCUMENTO FOTOGRÁFICO

2083



CORTE: C 1622

LOCALIZAÇÃO

ZONA: 24M

LESTE: 503261,705

NORTE: 9620802,395

ALTITUDE: 18,39

PROFUNDIDADE 1,10 m

MATERIAL ARQUEOLOGICO:

Ausência de material arqueológico

DOCUMENTO FOTOGRÁFICO

2087



CORTE: C 1623

LOCALIZAÇÃO

ZONA: 24M

LESTE: 503240,447

NORTE: 9620722,662

ALTITUDE: 15,99

PROFUNDIDADE 1,10 m

MATERIAL ARQUEOLOGICO:

Ausência de material arqueológico

DOCUMENTO FOTOGRÁFICO

2090



CORTE: C 1624

LOCALIZAÇÃO

ZONA: 24M

LESTE: 503246,227

NORTE: 9620673,225

ALTITUDE: 16,71


PROFUNDIDADE 1,10 m

MATERIAL ARQUEOLOGICO:

Ausência de material arqueológico

DOCUMENTO FOTOGRÁFICO

2094



CORTE: C 1625

LOCALIZAÇÃO

ZONA: 24M

LESTE: 503281,160

NORTE: 9620693,671

ALTITUDE: 16,95

PROFUNDIDADE 1 m

MATERIAL ARQUEOLOGICO:

Ausência de material arqueológico

DOCUMENTO FOTOGRÁFICO

2097



CORTE: C 1626

LOCALIZAÇÃO

ZONA: 24M

LESTE: 503291,263

NORTE: 9620739,856

ALTITUDE: 17,91

PROFUNDIDADE 1 m

MATERIAL ARQUEOLOGICO:

Ausência de material arqueológico

DOCUMENTO FOTOGRÁFICO

2101



CORTE: C 1627

LOCALIZAÇÃO

ZONA: 24M

LESTE: 503322,265

NORTE: 9620701,248

ALTITUDE: 17,91

PROFUNDIDADE 0,80 m

MATERIAL ARQUEOLOGICO:

Ausência de material arqueológico

DOCUMENTO FOTOGRÁFICO

2104



CORTE: C 1628

LOCALIZAÇÃO

ZONA: 24M

LESTE: 503346,406

NORTE: 9620657,953

ALTITUDE: 17,67

PROFUNDIDADE 1,03 m

MATERIAL ARQUEOLOGICO:

Ausência de material arqueológico

DOCUMENTO FOTOGRÁFICO

2108



CORTE: C 1629

LOCALIZAÇÃO

ZONA: 24M

LESTE: 503297,778

NORTE: 9620646,957

ALTITUDE: 15,75

PROFUNDIDADE 0,90 m

MATERIAL ARQUEOLOGICO:

Ausência de material arqueológico

DOCUMENTO FOTOGRÁFICO

2111



CORTE: C 1630

LOCALIZAÇÃO

ZONA: 24M

LESTE: 503214,683

NORTE: 9620649,711

ALTITUDE: 17,67

PROFUNDIDADE 0,85 m

MATERIAL ARQUEOLOGICO:

Ausência de material arqueológico

DOCUMENTO FOTOGRÁFICO

2114



CORTE: C 1631

LOCALIZAÇÃO

ZONA: 24M

LESTE: 503205,641

NORTE: 9620605,111

ALTITUDE: 15,27

PROFUNDIDADE 0,90 m

MATERIAL ARQUEOLOGICO:

Ausência de material arqueológico

DOCUMENTO FOTOGRÁFICO

2118



CORTE: C 1632

LOCALIZAÇÃO

ZONA: 24M

LESTE: 503253,450

NORTE: 9620617,598

ALTITUDE: 17,19

PROFUNDIDADE 0,90 m

MATERIAL ARQUEOLOGICO:

Ausência de material arqueológico

DOCUMENTO FOTOGRÁFICO

2121



CORTE: C 1633

LOCALIZAÇÃO

ZONA: 24M

LESTE: 502380,593

NORTE: 9620890,592

ALTITUDE: 27,04

PROFUNDIDADE 0,90 m

MATERIAL ARQUEOLOGICO:

Ausência de material arqueológico

DOCUMENTO FOTOGRÁFICO

2125



CORTE: C 1634

LOCALIZAÇÃO

ZONA: 24M

LESTE: 502338,604

NORTE: 9620917,516

ALTITUDE: 25,84

PROFUNDIDADE 0,60 m

MATERIAL ARQUEOLOGICO:

Ausência de material arqueológico

DOCUMENTO FOTOGRÁFICO

2128



CORTE: C 1635

LOCALIZAÇÃO

ZONA: 24M

LESTE: 502289,594

NORTE: 9620928,691

ALTITUDE: 26,32

PROFUNDIDADE 1 m

MATERIAL ARQUEOLOGICO:

Ausência de material arqueológico

DOCUMENTO FOTOGRÁFICO

2131



CORTE: C 1636

LOCALIZAÇÃO

ZONA: 24M

LESTE: 502240,976

NORTE: 9620942,311

ALTITUDE: 26,08

PROFUNDIDADE 0,65 m

MATERIAL ARQUEOLOGICO:

Ausência de material arqueológico

DOCUMENTO FOTOGRÁFICO

2138 (W)



CORTE: C 1637

LOCALIZAÇÃO

ZONA: 24M

LESTE: 502192,199

NORTE: 9620953,421

ALTITUDE: 27,76

PROFUNDIDADE 0,74 m

MATERIAL ARQUEOLOGICO:

Ausência de material arqueológico

DOCUMENTO FOTOGRÁFICO

2140



CORTE: C 1638

LOCALIZAÇÃO

ZONA: 24M

LESTE: 502143,646

NORTE: 9620965,346

ALTITUDE: 30,17

PROFUNDIDADE 0,80 m

MATERIAL ARQUEOLOGICO:

Ausência de material arqueológico

DOCUMENTO FOTOGRÁFICO

2143



CORTE: C 1639

LOCALIZAÇÃO

ZONA: 24M

LESTE: 502095,018

NORTE: 9620976,807

ALTITUDE: 29,93

PROFUNDIDADE 1 m

MATERIAL ARQUEOLOGICO:

Ausência de material arqueológico

DOCUMENTO FOTOGRÁFICO

2146



CORTE: C 1640

LOCALIZAÇÃO

ZONA: 24M

LESTE: 502377,205

NORTE: 9620951,805

ALTITUDE: 30,41

PROFUNDIDADE 0,70 m

MATERIAL ARQUEOLOGICO:

Ausência de material arqueológico

DOCUMENTO FOTOGRÁFICO

2150



CORTE: C 1641

LOCALIZAÇÃO

ZONA: 24M

LESTE: 502330,943

NORTE: 9620970,372

ALTITUDE: 30,17

PROFUNDIDADE 0,77 m

MATERIAL ARQUEOLOGICO:

Ausência de material arqueológico

DOCUMENTO FOTOGRÁFICO

2153



CORTE: C 1642

LOCALIZAÇÃO

ZONA: 24M

LESTE: 502283,274

NORTE: 9620983,965

ALTITUDE: 30,41

PROFUNDIDADE 0,80 m

MATERIAL ARQUEOLOGICO:

Ausência de material arqueológico

DOCUMENTO FOTOGRÁFICO

2156



CORTE: C 1643

LOCALIZAÇÃO

ZONA: 24M

LESTE: 502233,920

NORTE: 9620995,547

ALTITUDE: 31,85

PROFUNDIDADE 0,56 m

MATERIAL ARQUEOLOGICO:

Ausência de material arqueológico

DOCUMENTO FOTOGRÁFICO

2159



CORTE: C 1644

LOCALIZAÇÃO

ZONA: 24M

LESTE: 502184,864

NORTE: 9621005,480

ALTITUDE: 30,41

PROFUNDIDADE 0,40 m

MATERIAL ARQUEOLOGICO:

Ausência de material arqueológico

DOCUMENTO FOTOGRÁFICO

2163



CORTE: C 1645

LOCALIZAÇÃO

ZONA: 24M

LESTE: 502218,074

NORTE: 9621042,187

ALTITUDE: 32,09

PROFUNDIDADE 0,86 m

MATERIAL ARQUEOLOGICO:

Ausência de material arqueológico

DOCUMENTO FOTOGRÁFICO

2166



CORTE: C 1646

LOCALIZAÇÃO

ZONA: 24M

LESTE: 502267,187

NORTE: 9621033,968

ALTITUDE: 28,97

PROFUNDIDADE 0,70 m

MATERIAL ARQUEOLOGICO:

Ausência de material arqueológico

DOCUMENTO FOTOGRÁFICO

2170



CORTE: C 1647

LOCALIZAÇÃO

ZONA: 24M

LESTE: 502315,414

NORTE: 9621017,540

ALTITUDE: 30,89

PROFUNDIDADE 0,85 m

MATERIAL ARQUEOLOGICO:

Ausência de material arqueológico

DOCUMENTO FOTOGRÁFICO

2173



CORTE: C 1648

LOCALIZAÇÃO

ZONA: 24M

LESTE: 502370,419

NORTE: 9620998,444

ALTITUDE: 32,09

PROFUNDIDADE 0,90 m

MATERIAL ARQUEOLOGICO:

Ausência de material arqueológico

DOCUMENTO FOTOGRÁFICO

2176



CORTE: C 1649

LOCALIZAÇÃO

ZONA: 24M

LESTE: 502326,634

NORTE: 9621066,393

ALTITUDE: 30,89

PROFUNDIDADE 0,70 m

MATERIAL ARQUEOLOGICO:

Ausência de material arqueológico

DOCUMENTO FOTOGRÁFICO

2180



CORTE: C 1650

LOCALIZAÇÃO

ZONA: 24M

LESTE: 502279,570

NORTE: 9621082,358

ALTITUDE: 29,21

PROFUNDIDADE 0,97 m

MATERIAL ARQUEOLOGICO:

Ausência de material arqueológico

DOCUMENTO FOTOGRÁFICO

2183



CORTE: C 1651

LOCALIZAÇÃO

ZONA: 24M

LESTE: 502351,931

NORTE: 9621106,361

ALTITUDE: 29,21

PROFUNDIDADE 0,90 m

MATERIAL ARQUEOLOGICO:

Ausência de material arqueológico

DOCUMENTO FOTOGRÁFICO

2186



CORTE: C 1652

LOCALIZAÇÃO

ZONA: 24M

LESTE: 502553,137

NORTE: 9620697,786

ALTITUDE: 28,97

PROFUNDIDADE 0,56 m

MATERIAL ARQUEOLOGICO:

Ausência de material arqueológico

DOCUMENTO FOTOGRÁFICO

2190



CORTE: C 1653

LOCALIZAÇÃO

ZONA: 24M

LESTE: 502508,690

NORTE: 9620720,708

ALTITUDE: 28,00

PROFUNDIDADE 0,60 m

MATERIAL ARQUEOLÓGICO:

Ausência de material arqueológico

DOCUMENTO FOTOGRÁFICO

2193



CORTE: C 1654

LOCALIZAÇÃO

ZONA: 24M

LESTE: 503371,403

NORTE: 9620615,278

ALTITUDE: 22,96

PROFUNDIDADE 0,85 m

MATERIAL ARQUEOLÓGICO:

Ausência de material arqueológico

DOCUMENTO FOTOGRÁFICO

2196



CORTE: C 1655

LOCALIZAÇÃO

ZONA: 24M

LESTE: 503323,044

NORTE: 9620602,327

ALTITUDE: 22,48

PROFUNDIDADE 0,90 m

MATERIAL ARQUEOLÓGICO:

Ausência de material arqueológico

DOCUMENTO FOTOGRÁFICO

2200



CORTE: C 1656

LOCALIZAÇÃO

ZONA: 24M

LESTE: 503280,896

NORTE: 9620576,193

ALTITUDE: 23,44

PROFUNDIDADE 0,97 m

MATERIAL ARQUEOLOGICO:

Ausência de material arqueológico

DOCUMENTO FOTOGRÁFICO

2203



CORTE: C 1657

LOCALIZAÇÃO

ZONA: 24M

LESTE: 503235,992

NORTE: 9620571,098

ALTITUDE: 23,44

PROFUNDIDADE 0,80 m

MATERIAL ARQUEOLOGICO:

Ausência de material arqueológico

DOCUMENTO FOTOGRÁFICO

2207



CORTE: C 1658

LOCALIZAÇÃO

ZONA: 24M

LESTE: 503280,271

NORTE: 9620533,843

ALTITUDE: 24,64

PROFUNDIDADE 1 m

MATERIAL ARQUEOLOGICO:

Ausência de material arqueológico

DOCUMENTO FOTOGRÁFICO

2211



CORTE: C 1659

LOCALIZAÇÃO

ZONA: 24M

LESTE: 503397,601

NORTE: 9620573,030

ALTITUDE: 23,44


PROFUNDIDADE 0,90 m

MATERIAL ARQUEOLOGICO:

Ausência de material arqueológico

DOCUMENTO FOTOGRÁFICO

2215



CORTE: C 1660

LOCALIZAÇÃO

ZONA: 24M

LESTE: 503349,559

NORTE: 9620560,070

ALTITUDE: 22,48

PROFUNDIDADE 1,10 m

MATERIAL ARQUEOLOGICO:

Ausência de material arqueológico

DOCUMENTO FOTOGRÁFICO

2219



CORTE: C 1661

LOCALIZAÇÃO

ZONA: 24M

LESTE: 503421,750

NORTE: 9620529,743

ALTITUDE: 25,36

PROFUNDIDADE 1 m

MATERIAL ARQUEOLOGICO:

Ausência de material arqueológico

DOCUMENTO FOTOGRÁFICO

2223



CORTE: C 1662

LOCALIZAÇÃO

ZONA: 24M

LESTE: 503379,258

NORTE: 9620520,443

ALTITUDE: 23,68

PROFUNDIDADE 1,30 m

MATERIAL ARQUEOLOGICO:

Ausência de material arqueológico

DOCUMENTO FOTOGRÁFICO

2226



CORTE: C 1663

LOCALIZAÇÃO

ZONA: 24M

LESTE: 503444,606

NORTE: 9620485,772

ALTITUDE: 26,56

PROFUNDIDADE 0,90 m

MATERIAL ARQUEOLOGICO:

Ausência de material arqueológico

DOCUMENTO FOTOGRÁFICO

2230



CORTE: C 1664

LOCALIZAÇÃO

ZONA: 24M

LESTE: 503399,282

NORTE: 9620464,612

ALTITUDE: 25,84

PROFUNDIDADE 0,80 m

MATERIAL ARQUEOLOGICO:

Ausência de material arqueológico

DOCUMENTO FOTOGRÁFICO

2234



CORTE: C 1665

LOCALIZAÇÃO

ZONA: 24M

LESTE: 503349,658

NORTE: 9620458,443

ALTITUDE: 24,88

PROFUNDIDADE 1,10 m

MATERIAL ARQUEOLOGICO:

Ausência de material arqueológico

DOCUMENTO FOTOGRÁFICO

2237



CORTE: C 1666

LOCALIZAÇÃO

ZONA: 24M

LESTE: 503324,128

NORTE: 9620416,132

ALTITUDE: 25,36

PROFUNDIDADE 0,80 m

MATERIAL ARQUEOLOGICO:

Ausência de material arqueológico

DOCUMENTO FOTOGRÁFICO

2241



CORTE: C 1667

LOCALIZAÇÃO

ZONA: 24M

LESTE: 503373,482

NORTE: 9620421,272

ALTITUDE: 8,78


PROFUNDIDADE 0,98 m

MATERIAL ARQUEOLOGICO:

Ausência de material arqueológico

DOCUMENTO FOTOGRÁFICO

2244



CORTE: C 1668

LOCALIZAÇÃO

ZONA: 24M

LESTE: 503352,756

NORTE: 9620377,200

ALTITUDE: 11,18

PROFUNDIDADE 1,30 m

MATERIAL ARQUEOLOGICO:

Ausência de material arqueológico

DOCUMENTO FOTOGRÁFICO

2248



CORTE: C 1669

LOCALIZAÇÃO

ZONA: 24M

LESTE: 503421,635

NORTE: 9620408,337

ALTITUDE: 8,06

PROFUNDIDADE 0,80 m

MATERIAL ARQUEOLOGICO:

Ausência de material arqueológico

DOCUMENTO FOTOGRÁFICO

2251



CORTE: C 1670

LOCALIZAÇÃO

ZONA: 24M

LESTE: 503461,082

NORTE: 9620378,197

ALTITUDE: 12,14

PROFUNDIDADE 0,97 m

MATERIAL ARQUEOLOGICO:

Ausência de material arqueológico

DOCUMENTO FOTOGRÁFICO

2255



CORTE: C 1671

LOCALIZAÇÃO

ZONA: 24M

LESTE: 503473,662

NORTE: 9620445,663

ALTITUDE: 15,75

PROFUNDIDADE 1,10 m

MATERIAL ARQUEOLOGICO:

Ausência de material arqueológico

DOCUMENTO FOTOGRÁFICO

2258



CORTE: C 1672

LOCALIZAÇÃO

ZONA: 24M

LESTE: 503513,638

NORTE: 9620383,282

ALTITUDE: 17,67

PROFUNDIDADE 0,85 m

MATERIAL ARQUEOLOGICO:

Ausência de material arqueológico

DOCUMENTO FOTOGRÁFICO

2263



CORTE: C 1673

LOCALIZAÇÃO

ZONA: 24M

LESTE: 503539,287

NORTE: 9620341,172

ALTITUDE: 15,75

PROFUNDIDADE 1 m

MATERIAL ARQUEOLOGICO:

Ausência de material arqueológico

DOCUMENTO FOTOGRÁFICO

2268



CORTE: C 1674

LOCALIZAÇÃO

ZONA: 24M

LESTE: 503574,553

NORTE: 9620283,729

ALTITUDE: 14,55

PROFUNDIDADE 0,80 m

MATERIAL ARQUEOLOGICO:

Ausência de material arqueológico

DOCUMENTO FOTOGRÁFICO

2271



CORTE: C 1675

LOCALIZAÇÃO

ZONA: 24M

LESTE: 503524,873

NORTE: 9620279,830

ALTITUDE: 13,58

PROFUNDIDADE 1 m

MATERIAL ARQUEOLOGICO:

Ausência de material arqueológico

DOCUMENTO FOTOGRÁFICO

2274



CORTE: C 1676

LOCALIZAÇÃO

ZONA: 24M

LESTE: 503475,658

NORTE: 9620275,162

ALTITUDE: 15,51

PROFUNDIDADE 1 m

MATERIAL ARQUEOLOGICO:

Ausência de material arqueológico

DOCUMENTO FOTOGRÁFICO

2278



CORTE: C 1677

LOCALIZAÇÃO

ZONA: 24M

LESTE: 503440,883

NORTE: 9620239,141

ALTITUDE: 15,75

PROFUNDIDADE 0,90 m

MATERIAL ARQUEOLOGICO:

Ausência de material arqueológico

DOCUMENTO FOTOGRÁFICO
2281



CORTE: C 1678

LOCALIZAÇÃO

ZONA: 24M

LESTE: 503348,859

NORTE: 9620210,321

ALTITUDE: 15,75

PROFUNDIDADE 1 m

MATERIAL ARQUEOLOGICO:

Ausência de material arqueológico

DOCUMENTO FOTOGRÁFICO
2285



CORTE: C 1679

LOCALIZAÇÃO

ZONA: 24M

LESTE: 503390,737

NORTE: 9620232,722

ALTITUDE: 15,75

PROFUNDIDADE 1 m

MATERIAL ARQUEOLOGICO:

Ausência de material arqueológico

DOCUMENTO FOTOGRÁFICO
2289



CORTE: C 1680

LOCALIZAÇÃO

ZONA: 24M

LESTE: 503360,737

NORTE: 9620161,792

ALTITUDE: 14,31

PROFUNDIDADE 0,86 m

MATERIAL ARQUEOLOGICO:

Ausência de material arqueológico

DOCUMENTO FOTOGRÁFICO

2293



CORTE: C 1681

LOCALIZAÇÃO

ZONA: 24M

LESTE: 503313,153

NORTE: 9620175,283

ALTITUDE: 16,71

PROFUNDIDADE 0,94 m

MATERIAL ARQUEOLOGICO:

Ausência de material arqueológico

DOCUMENTO FOTOGRÁFICO

2296



CORTE: C 1682

LOCALIZAÇÃO

ZONA: 24M

LESTE: 503266,369

NORTE: 9620193,443

ALTITUDE: 17,67


PROFUNDIDADE 1,10 m

MATERIAL ARQUEOLOGICO:

Ausência de material arqueológico

DOCUMENTO FOTOGRÁFICO

2300



CORTE: C 1683

LOCALIZAÇÃO

ZONA: 24M

LESTE: 503215,861

NORTE: 9620197,503

ALTITUDE: 16,71

PROFUNDIDADE 0,87 m

MATERIAL ARQUEOLOGICO:

Ausência de material arqueológico

DOCUMENTO FOTOGRÁFICO

2303



CORTE: C 1684

LOCALIZAÇÃO

ZONA: 24M

LESTE: 503168,891

NORTE: 9620213,708

ALTITUDE: 18,15

PROFUNDIDADE 0,87 m

MATERIAL ARQUEOLOGICO:

Ausência de material arqueológico

DOCUMENTO FOTOGRÁFICO

2306



CORTE: C 1685

LOCALIZAÇÃO

ZONA: 24M

LESTE: 503120,375

NORTE: 9620222,947

ALTITUDE: 18,15

PROFUNDIDADE 0,87 m

MATERIAL ARQUEOLOGICO:

Ausência de material arqueológico

DOCUMENTO FOTOGRÁFICO

2313



CORTE: C 1686

LOCALIZAÇÃO

ZONA: 24M

LESTE: 503071,552

NORTE: 9620235,058

ALTITUDE: 19,35

PROFUNDIDADE 0,83 m

MATERIAL ARQUEOLOGICO:

Ausência de material arqueológico

DOCUMENTO FOTOGRÁFICO

2315



CORTE: C 1687

LOCALIZAÇÃO

ZONA: 24M

LESTE: 503021,425

NORTE: 9620234,725

ALTITUDE: 19,83

PROFUNDIDADE 0,80 m

MATERIAL ARQUEOLOGICO:

Ausência de material arqueológico

DOCUMENTO FOTOGRÁFICO

2318



CORTE: C 1688

LOCALIZAÇÃO

ZONA: 24M

LESTE: 502971,857

NORTE: 9620230,094

ALTITUDE: 20,31

PROFUNDIDADE 0,90 m

MATERIAL ARQUEOLOGICO:

Ausência de material arqueológico

DOCUMENTO FOTOGRÁFICO

2321



CORTE: C 1689

LOCALIZAÇÃO

ZONA: 24M

LESTE: 502921,973

NORTE: 9620235,145

ALTITUDE: 20,07

PROFUNDIDADE 0,90 m

MATERIAL ARQUEOLOGICO:

Ausência de material arqueológico

DOCUMENTO FOTOGRÁFICO

2326



CORTE: C 1690

LOCALIZAÇÃO

ZONA: 24M

LESTE: 502828,665

NORTE: 9620230,599

ALTITUDE: 20,07

PROFUNDIDADE 0,50 m

MATERIAL ARQUEOLOGICO:

Ausência de material arqueológico

DOCUMENTO FOTOGRÁFICO

2329



CORTE: C 1691

LOCALIZAÇÃO

ZONA: 24M

LESTE: 502779,451

NORTE: 9620243,626

ALTITUDE: 22,96

PROFUNDIDADE 0,80 m

MATERIAL ARQUEOLOGICO:

Ausência de material arqueológico

DOCUMENTO FOTOGRÁFICO

2332



CORTE: C 1692

LOCALIZAÇÃO

ZONA: 24M

LESTE: 502747,033

NORTE: 9620281,066

ALTITUDE: 24,16

PROFUNDIDADE 0,90 m

MATERIAL ARQUEOLOGICO:

Ausência de material arqueológico

DOCUMENTO FOTOGRÁFICO

2335



CORTE: C 1693

LOCALIZAÇÃO

ZONA: 24M

LESTE: 502699,654

NORTE: 9620296,874

ALTITUDE: 23,44

PROFUNDIDADE 0,90 m

MATERIAL ARQUEOLOGICO:

Ausência de material arqueológico

DOCUMENTO FOTOGRÁFICO

2338



CORTE: C 1694

LOCALIZAÇÃO

ZONA: 24M

LESTE: 502649,909

NORTE: 9620299,979

ALTITUDE: 23,92


PROFUNDIDADE 0,83 m

MATERIAL ARQUEOLOGICO:

Ausência de material arqueológico

DOCUMENTO FOTOGRÁFICO

2342



CORTE: C 1695

LOCALIZAÇÃO

ZONA: 24M

LESTE: 502496,530

NORTE: 9620259,671

ALTITUDE: 21,03

PROFUNDIDADE 0,68 m

MATERIAL ARQUEOLOGICO:

Ausência de material arqueológico

DOCUMENTO FOTOGRÁFICO

2346



CORTE: C 1696

LOCALIZAÇÃO

ZONA: 24M

LESTE: 502541,032

NORTE: 9620237,212

ALTITUDE: 22,72

PROFUNDIDADE 0,80 m

MATERIAL ARQUEOLOGICO:

Ausência de material arqueológico

DOCUMENTO FOTOGRÁFICO

2350



CORTE: C 1697

LOCALIZAÇÃO

ZONA: 24M

LESTE: 502590,107

NORTE: 9620246,522

ALTITUDE: 22,48

PROFUNDIDADE 0,73 m

MATERIAL ARQUEOLOGICO:

Ausência de material arqueológico

DOCUMENTO FOTOGRÁFICO

2353



CORTE: C 1698

LOCALIZAÇÃO

ZONA: 24M

LESTE: 502639,685

NORTE: 9620251,802

ALTITUDE: 22,48

PROFUNDIDADE 0,66 m

MATERIAL ARQUEOLOGICO:

Ausência de material arqueológico

DOCUMENTO FOTOGRÁFICO

2356



CORTE: C 1699

LOCALIZAÇÃO

ZONA: 24M

LESTE: 502689,122

NORTE: 9620248,706

ALTITUDE: 22,72

PROFUNDIDADE 0,85 m

MATERIAL ARQUEOLOGICO:

Ausência de material arqueológico

DOCUMENTO FOTOGRÁFICO

2359



CORTE: C 1700

LOCALIZAÇÃO

ZONA: 24M

LESTE: 502734,370

NORTE: 9620232,436

ALTITUDE: 22,00

PROFUNDIDADE 1,07 m

MATERIAL ARQUEOLOGICO:

Ausência de material arqueológico

DOCUMENTO FOTOGRÁFICO

2363



CORTE: C 1701

LOCALIZAÇÃO

ZONA: 24M

LESTE: 502768,445

NORTE: 9620195,653

ALTITUDE: 21,03

PROFUNDIDADE 0,90 m

MATERIAL ARQUEOLOGICO:

Ausência de material arqueológico

DOCUMENTO FOTOGRÁFICO

2366



CORTE: C 1702

LOCALIZAÇÃO

ZONA: 24M

LESTE: 502817,137

NORTE: 9620182,598

ALTITUDE: 20,79

PROFUNDIDADE 0,90 m

MATERIAL ARQUEOLOGICO:

Ausência de material arqueológico

DOCUMENTO FOTOGRÁFICO

2369



CORTE: C 1703

LOCALIZAÇÃO

ZONA: 24M

LESTE: 502866,798

NORTE: 9620173,610

ALTITUDE: 22,48

PROFUNDIDADE 0,70 m

MATERIAL ARQUEOLOGICO:

Ausência de material arqueológico

DOCUMENTO FOTOGRÁFICO

2372



CORTE: C 1704

LOCALIZAÇÃO

ZONA: 24M

LESTE: 502913,750

NORTE: 9620186,440

ALTITUDE: 22,72

PROFUNDIDADE 0,70 m

MATERIAL ARQUEOLOGICO:

Ausência de material arqueológico

DOCUMENTO FOTOGRÁFICO

2376



CORTE: C 1705

LOCALIZAÇÃO

ZONA: 24M

LESTE: 502964,017

NORTE: 9620181,000

ALTITUDE: 21,28

PROFUNDIDADE 0,80 m

MATERIAL ARQUEOLOGICO:

Ausência de material arqueológico

DOCUMENTO FOTOGRÁFICO

2379



CORTE: C 1706

LOCALIZAÇÃO

ZONA: 24M

LESTE: 503013,743

NORTE: 9620185,631

ALTITUDE: 22,72

PROFUNDIDADE 0,80 m

MATERIAL ARQUEOLOGICO:

Ausência de material arqueológico

DOCUMENTO FOTOGRÁFICO

2385



CORTE: C 1707

LOCALIZAÇÃO

ZONA: 24M

LESTE: 503063,786

NORTE: 9620186,278

ALTITUDE: 22,00

PROFUNDIDADE 0,90 m

MATERIAL ARQUEOLOGICO:

Ausência de material arqueológico

DOCUMENTO FOTOGRÁFICO

2386



CORTE: C 1708

LOCALIZAÇÃO

ZONA: 24M

LESTE: 503112,190

NORTE: 9620173,964

ALTITUDE: 21,52

PROFUNDIDADE 1 m

MATERIAL ARQUEOLOGICO:

Ausência de material arqueológico

DOCUMENTO FOTOGRÁFICO

2389



CORTE: C 1709

LOCALIZAÇÃO

ZONA: 24M

LESTE: 503161,208

NORTE: 9620164,058

ALTITUDE: 21,52

PROFUNDIDADE 0,85 m

MATERIAL ARQUEOLOGICO:

Ausência de material arqueológico

DOCUMENTO FOTOGRÁFICO

2392



CORTE: C 1710

LOCALIZAÇÃO

ZONA: 24M

LESTE: 503207,946

NORTE: 9620148,492

ALTITUDE: 21,52

PROFUNDIDADE 0,80 m

MATERIAL ARQUEOLOGICO:

Ausência de material arqueológico

DOCUMENTO FOTOGRÁFICO

2395



CORTE: C 1711

LOCALIZAÇÃO

ZONA: 24M

LESTE: 503257,504

NORTE: 9620144,340

ALTITUDE: 28,00

PROFUNDIDADE 0,90 m

MATERIAL ARQUEOLOGICO:

Ausência de material arqueológico

DOCUMENTO FOTOGRÁFICO

2399



CORTE: C 1712

LOCALIZAÇÃO

ZONA: 24M

LESTE: 503303,794

NORTE: 9620127,087

ALTITUDE: 26,80

PROFUNDIDADE 0,70 m

MATERIAL ARQUEOLOGICO:

Ausência de material arqueológico

DOCUMENTO FOTOGRÁFICO

2402



CORTE: C 1713

LOCALIZAÇÃO

ZONA: 24M

LESTE: 503352,226

NORTE: 9620112,846

ALTITUDE: 29,45

PROFUNDIDADE 0,95 m

MATERIAL ARQUEOLOGICO:

Ausência de material arqueológico

DOCUMENTO FOTOGRÁFICO

2406



CORTE: C 1714

LOCALIZAÇÃO

ZONA: 24M

LESTE: 503404,739

NORTE: 9620185,314

ALTITUDE: 27,28

PROFUNDIDADE 0,90 m

MATERIAL ARQUEOLOGICO:

Ausência de material arqueológico

DOCUMENTO FOTOGRÁFICO

2410



CORTE: C 1715

LOCALIZAÇÃO

ZONA: 24M

LESTE: 503477,916

NORTE: 9620147,455

ALTITUDE: 23,92

PROFUNDIDADE 0,80 m

MATERIAL ARQUEOLOGICO:

Ausência de material arqueológico

DOCUMENTO FOTOGRÁFICO

2413



CORTE: C 1716

LOCALIZAÇÃO

ZONA: 24M

LESTE: 503511,397

NORTE: 9620183,605

ALTITUDE: 25,36

PROFUNDIDADE 0,95 m

MATERIAL ARQUEOLOGICO:

Ausência de material arqueológico

DOCUMENTO FOTOGRÁFICO

2420



CORTE: C 1717

LOCALIZAÇÃO

ZONA: 24M

LESTE: 503560,658

NORTE: 9620188,218

ALTITUDE: 25,60

PROFUNDIDADE 0,76 m

MATERIAL ARQUEOLOGICO:

Ausência de material arqueológico

DOCUMENTO FOTOGRÁFICO

2426



CORTE: C 1718

LOCALIZAÇÃO

ZONA: 24M

LESTE: 503497,973

NORTE: 9620231,403

ALTITUDE: 26,80

PROFUNDIDADE 1,05 m

MATERIAL ARQUEOLOGICO:

Ausência de material arqueológico

DOCUMENTO FOTOGRÁFICO

2428



CORTE: C 1719

LOCALIZAÇÃO

ZONA: 24M

LESTE: 503547,607

NORTE: 9620235,710

ALTITUDE: 26,56

PROFUNDIDADE 1,20 m

MATERIAL ARQUEOLOGICO:

Ausência de material arqueológico

DOCUMENTO FOTOGRÁFICO

2431



CORTE: C 1720

LOCALIZAÇÃO

ZONA: 24M

LESTE: 503597,939

NORTE: 9620239,655

ALTITUDE: 25,12

PROFUNDIDADE 0,90 m

MATERIAL ARQUEOLOGICO:

Ausência de material arqueológico

DOCUMENTO FOTOGRÁFICO

2434



CORTE: C 1721

LOCALIZAÇÃO

ZONA: 24M

LESTE: 503609,714

NORTE: 9620191,422

ALTITUDE: 25,84

PROFUNDIDADE 0,90 m

MATERIAL ARQUEOLOGICO:

Ausência de material arqueológico

DOCUMENTO FOTOGRÁFICO

2441



CORTE: C 1722

LOCALIZAÇÃO

ZONA: 24M

LESTE: 503627,449

NORTE: 9620145,495

ALTITUDE: 12,62

PROFUNDIDADE 0,74 m

MATERIAL ARQUEOLOGICO:

Ausência de material arqueológico

DOCUMENTO FOTOGRÁFICO

2444



CORTE: C 1723

LOCALIZAÇÃO

ZONA: 24M

LESTE: 503577,574

NORTE: 9620140,985

ALTITUDE: 12,38

PROFUNDIDADE 0,70 m

MATERIAL ARQUEOLOGICO:

Ausência de material arqueológico

DOCUMENTO FOTOGRÁFICO

2447



CORTE: C 1724

LOCALIZAÇÃO

ZONA: 24M

LESTE: 503527,205

NORTE: 9620135,715

ALTITUDE: 12,62

PROFUNDIDADE 0,90 m

MATERIAL ARQUEOLOGICO:

Ausência de material arqueológico

DOCUMENTO FOTOGRÁFICO

2450



CORTE: C 1725

LOCALIZAÇÃO

ZONA: 24M

LESTE: 503492,039

NORTE: 9620099,861

ALTITUDE: 13,83

PROFUNDIDADE 0,87 m

MATERIAL ARQUEOLOGICO:

Ausência de material arqueológico

DOCUMENTO FOTOGRÁFICO

2453



CORTE: C 1726

LOCALIZAÇÃO

ZONA: 24M

LESTE: 503441,912

NORTE: 9620095,499

ALTITUDE: 14,31

PROFUNDIDADE 0,80 m

MATERIAL ARQUEOLOGICO:

Ausência de material arqueológico

DOCUMENTO FOTOGRÁFICO

2456



CORTE: C 1727

LOCALIZAÇÃO

ZONA: 24M

LESTE: 503433,292

NORTE: 9620144,316

ALTITUDE: 27,52

PROFUNDIDADE 0,80 m

MATERIAL ARQUEOLOGICO:

Ausência de material arqueológico

DOCUMENTO FOTOGRÁFICO

2460



CORTE: C 1728

LOCALIZAÇÃO

ZONA: 24M

LESTE: 503454,651

NORTE: 9620191,445

ALTITUDE: 27,04

PROFUNDIDADE 0,84 m

MATERIAL ARQUEOLOGICO:

Ausência de material arqueológico

DOCUMENTO FOTOGRÁFICO

2463



CORTE: C 1729

LOCALIZAÇÃO

ZONA: 24M

LESTE: 503395,007

NORTE: 9620126,019

ALTITUDE: 25,12


PROFUNDIDADE 0,60 m

MATERIAL ARQUEOLOGICO:

Ausência de material arqueológico

DOCUMENTO FOTOGRÁFICO

2467



CORTE: C 1730

LOCALIZAÇÃO

ZONA: 24M

LESTE: 503393,219

NORTE: 9620084,105

ALTITUDE: 15,03

PROFUNDIDADE 0,87 m

MATERIAL ARQUEOLOGICO:

Ausência de material arqueológico

DOCUMENTO FOTOGRÁFICO

2470



CORTE: C 1731

LOCALIZAÇÃO

ZONA: 24M

LESTE: 503347,216

NORTE: 9620063,566

ALTITUDE: 17,91

PROFUNDIDADE 0,90 m

MATERIAL ARQUEOLOGICO:

Ausência de material arqueológico

DOCUMENTO FOTOGRÁFICO

2473



CORTE: C 1732

LOCALIZAÇÃO

ZONA: 24M

LESTE: 503298,756

NORTE: 9620077,650

ALTITUDE: 18,87

PROFUNDIDADE 0,90 m

MATERIAL ARQUEOLOGICO:

Ausência de material arqueológico

DOCUMENTO FOTOGRÁFICO

2476



CORTE: C 1733

LOCALIZAÇÃO

ZONA: 24M

LESTE: 503252,959

NORTE: 9620094,792

ALTITUDE: 16,47

PROFUNDIDADE 0,90 m

MATERIAL ARQUEOLOGICO:

Ausência de material arqueológico

DOCUMENTO FOTOGRÁFICO

2479



CORTE: C 1734

LOCALIZAÇÃO

ZONA: 24M

LESTE: 503203,159

NORTE: 9620099,231

ALTITUDE: 19,35

PROFUNDIDADE 0,75 m

MATERIAL ARQUEOLOGICO:

Ausência de material arqueológico

DOCUMENTO FOTOGRÁFICO

2482



CORTE: C 1735

LOCALIZAÇÃO

ZONA: 24M

LESTE: 503155,723

NORTE: 9620114,769

ALTITUDE: 20,79

PROFUNDIDADE 0,82 m

MATERIAL ARQUEOLOGICO:

Ausência de material arqueológico

DOCUMENTO FOTOGRÁFICO

2485



CORTE: C 1736

LOCALIZAÇÃO

ZONA: 24M

LESTE: 503107,170

NORTE: 9620124,165

ALTITUDE: 21,28

PROFUNDIDADE 1,07 m

MATERIAL ARQUEOLOGICO:

Ausência de material arqueológico

DOCUMENTO FOTOGRÁFICO

2489



CORTE: C 1737

LOCALIZAÇÃO

ZONA: 24M

LESTE: 503059,716

NORTE: 9620137,119

ALTITUDE: 22,96

PROFUNDIDADE 0,90 m

MATERIAL ARQUEOLOGICO:

Ausência de material arqueológico

DOCUMENTO FOTOGRÁFICO

2492



CORTE: C 1738

LOCALIZAÇÃO

ZONA: 24M

LESTE: 503014,691

NORTE: 9620116,061

ALTITUDE: 22,72


PROFUNDIDADE 0,90 m

MATERIAL ARQUEOLOGICO:

Ausência de material arqueológico

DOCUMENTO FOTOGRÁFICO

2495



CORTE: C 1739

LOCALIZAÇÃO

ZONA: 24M

LESTE: 502966,529

NORTE: 9620131,007

ALTITUDE: 23,68

PROFUNDIDADE 0,92 m

MATERIAL ARQUEOLOGICO:

Ausência de material arqueológico

DOCUMENTO FOTOGRÁFICO

2498



CORTE: C 1740

LOCALIZAÇÃO

ZONA: 24M

LESTE: 502770,157

NORTE: 9620146,170

ALTITUDE: 26,80

PROFUNDIDADE 0,70 m

MATERIAL ARQUEOLOGICO:

Ausência de material arqueológico

DOCUMENTO FOTOGRÁFICO

2501



CORTE: C 1741

LOCALIZAÇÃO

ZONA: 24M

LESTE: 502726,529

NORTE: 9620169,629

ALTITUDE: 26,80

PROFUNDIDADE 0,95 m

MATERIAL ARQUEOLOGICO:

Ausência de material arqueológico

DOCUMENTO FOTOGRÁFICO

2505



CORTE: C 1742

LOCALIZAÇÃO

ZONA: 24M

LESTE: 502685,108

NORTE: 9620198,972

ALTITUDE: 26,56

PROFUNDIDADE 0,86 m

MATERIAL ARQUEOLOGICO:

Ausência de material arqueológico

DOCUMENTO FOTOGRÁFICO

2508



CORTE: C 1743

LOCALIZAÇÃO

ZONA: 24M

LESTE: 502634,479

NORTE: 9620201,512

ALTITUDE: 25,60

PROFUNDIDADE 0,90 m

MATERIAL ARQUEOLOGICO:

Ausência de material arqueológico

DOCUMENTO FOTOGRÁFICO

2511



CORTE: C 1744

LOCALIZAÇÃO

ZONA: 24M

LESTE: 502550,921

NORTE: 9620286,519

ALTITUDE: 21,76

PROFUNDIDADE 0,60 m

MATERIAL ARQUEOLOGICO:

Ausência de material arqueológico

DOCUMENTO FOTOGRÁFICO

2515



CORTE: C 1745

LOCALIZAÇÃO

ZONA: 24M

LESTE: 502599,819

NORTE: 9620294,912

ALTITUDE: 21,76

PROFUNDIDADE 0,84 m

MATERIAL ARQUEOLOGICO:

Ausência de material arqueológico

DOCUMENTO FOTOGRÁFICO

2518



CORTE: C 1746

LOCALIZAÇÃO

ZONA: 24M

LESTE: 502583,012

NORTE: 9620198,687

ALTITUDE: 27,52

PROFUNDIDADE 0,64 m

MATERIAL ARQUEOLOGICO:

Ausência de material arqueológico

DOCUMENTO FOTOGRÁFICO

2521



CORTE: C 1747

LOCALIZAÇÃO

ZONA: 24M

LESTE: 502917,520

NORTE: 9620136,882

ALTITUDE: 25,60

PROFUNDIDADE 0,80 m

MATERIAL ARQUEOLOGICO:

Ausência de material arqueológico

DOCUMENTO FOTOGRÁFICO

2524



CORTE: C 1748

LOCALIZAÇÃO

ZONA: 24M

LESTE: 502868,203

NORTE: 9620126,961

ALTITUDE: 25,60

PROFUNDIDADE 0,73 m

MATERIAL ARQUEOLOGICO:

Ausência de material arqueológico

DOCUMENTO FOTOGRÁFICO

2527



CORTE: C 1749

LOCALIZAÇÃO

ZONA: 24M

LESTE: 502819,054

NORTE: 9620136,644

ALTITUDE: 24,88

PROFUNDIDADE 0,70 m

MATERIAL ARQUEOLOGICO:

Ausência de material arqueológico

DOCUMENTO FOTOGRÁFICO

2531



CORTE: C 1750

LOCALIZAÇÃO

ZONA: 24M

LESTE: 503631,646

NORTE: 9620096,364

ALTITUDE: 24,40

PROFUNDIDADE 0,90 m

MATERIAL ARQUEOLOGICO:

Ausência de material arqueológico

DOCUMENTO FOTOGRÁFICO

2534



CORTE: C 1751

LOCALIZAÇÃO

ZONA: 24M

LESTE: 503581,724

NORTE: 9620092,585

ALTITUDE: 24,16

PROFUNDIDADE 0,95 m

MATERIAL ARQUEOLOGICO:

Ausência de material arqueológico

DOCUMENTO FOTOGRÁFICO

2538



CORTE: C 1752

LOCALIZAÇÃO

ZONA: 24M

LESTE: 503534,474

NORTE: 9620076,401

ALTITUDE: 24,16

PROFUNDIDADE 1,07 m

MATERIAL ARQUEOLOGICO:

Ausência de material arqueológico

DOCUMENTO FOTOGRÁFICO

2542



CORTE: C 1753

LOCALIZAÇÃO

ZONA: 24M

LESTE: 503489,858

NORTE: 9620054,037

ALTITUDE: 24,64

PROFUNDIDADE 0,85 m

MATERIAL ARQUEOLOGICO:

Ausência de material arqueológico

DOCUMENTO FOTOGRÁFICO

2546



CORTE: C 1754

LOCALIZAÇÃO

ZONA: 24M

LESTE: 503440,532

NORTE: 9620045,608

ALTITUDE: 23,20


PROFUNDIDADE 1 m

MATERIAL ARQUEOLOGICO:

Ausência de material arqueológico

DOCUMENTO FOTOGRÁFICO

2549



CORTE: C 1755

LOCALIZAÇÃO

ZONA: 24M

LESTE: 503400,860

NORTE: 9620017,861

ALTITUDE: 24,16

PROFUNDIDADE 0,90 m

MATERIAL ARQUEOLOGICO:

Ausência de material arqueológico

DOCUMENTO FOTOGRÁFICO

2553



CORTE: C 1756

LOCALIZAÇÃO

ZONA: 24M

LESTE: 503347,782

NORTE: 9620011,544

ALTITUDE: 23,92

PROFUNDIDADE 0,80 m

MATERIAL ARQUEOLOGICO:

Ausência de material arqueológico

DOCUMENTO FOTOGRÁFICO

2557



CORTE: C 1757

LOCALIZAÇÃO

ZONA: 24M

LESTE: 503299,853

NORTE: 9620024,757

ALTITUDE: 21,52

PROFUNDIDADE 0,75 m

MATERIAL ARQUEOLOGICO:

Ausência de material arqueológico

DOCUMENTO FOTOGRÁFICO

2560



CORTE: C 1758

LOCALIZAÇÃO

ZONA: 24M

LESTE: 503253,228

NORTE: 9620043,464

ALTITUDE: 24,40

PROFUNDIDADE 0,90 m

MATERIAL ARQUEOLOGICO:

Ausência de material arqueológico

DOCUMENTO FOTOGRÁFICO

2564



CORTE: C 1759

LOCALIZAÇÃO

ZONA: 24M

LESTE: 503203,055

NORTE: 9620048,598

ALTITUDE: 22,24

PROFUNDIDADE 0,90 m

MATERIAL ARQUEOLOGICO:

Ausência de material arqueológico

DOCUMENTO FOTOGRÁFICO

2571



CORTE: C 1760

LOCALIZAÇÃO

ZONA: 24M

LESTE: 503149,967

NORTE: 9620038,492

ALTITUDE: 22,48

PROFUNDIDADE 0,60 m

MATERIAL ARQUEOLOGICO:

Ausência de material arqueológico

DOCUMENTO FOTOGRÁFICO

2575



CORTE: C 1761

LOCALIZAÇÃO

ZONA: 24M

LESTE: 503104,114

NORTE: 9620058,274

ALTITUDE: 26,08

PROFUNDIDADE 0,83 m

MATERIAL ARQUEOLOGICO:

Ausência de material arqueológico

DOCUMENTO FOTOGRÁFICO

2579



CORTE: C 1762

LOCALIZAÇÃO

ZONA: 24M

LESTE: 503018,702

NORTE: 9620065,716

ALTITUDE: 24,88

PROFUNDIDADE 0,87 m

MATERIAL ARQUEOLOGICO:

Ausência de material arqueológico

DOCUMENTO FOTOGRÁFICO

2582



CORTE: C 1763

LOCALIZAÇÃO

ZONA: 24M

LESTE: 502971,490

NORTE: 9620080,560

ALTITUDE: 24,64

PROFUNDIDADE 0,75 m

MATERIAL ARQUEOLOGICO:

Ausência de material arqueológico

DOCUMENTO FOTOGRÁFICO

2586



CORTE: C 1764

LOCALIZAÇÃO

ZONA: 24M

LESTE: 502921,187

NORTE: 9620085,527

ALTITUDE: 26,56

PROFUNDIDADE 1,10 m

MATERIAL ARQUEOLOGICO:

Ausência de material arqueológico

DOCUMENTO FOTOGRÁFICO

2591



CORTE: C 1765

LOCALIZAÇÃO

ZONA: 24M

LESTE: 502822,553

NORTE: 9620074,421

ALTITUDE: 27,28

PROFUNDIDADE 0,70 m

MATERIAL ARQUEOLOGICO:

Ausência de material arqueológico

DOCUMENTO FOTOGRÁFICO

2595



CORTE: C 1766

LOCALIZAÇÃO

ZONA: 24M

LESTE: 502776,067

NORTE: 9620091,970

ALTITUDE: 26,32

PROFUNDIDADE 1 m

MATERIAL ARQUEOLOGICO:

Ausência de material arqueológico

DOCUMENTO FOTOGRÁFICO

2598



CORTE: C 1767

LOCALIZAÇÃO

ZONA: 24M

LESTE: 502727,048

NORTE: 9620081,428

ALTITUDE: 24,40

PROFUNDIDADE 0,90 m

MATERIAL ARQUEOLOGICO:

Ausência de material arqueológico

DOCUMENTO FOTOGRÁFICO

2602



CORTE: C 1768

LOCALIZAÇÃO

ZONA: 24M

LESTE: 502677,937

NORTE: 9620086,256

ALTITUDE: 29,21

PROFUNDIDADE 0,85 m

MATERIAL ARQUEOLOGICO:

Ausência de material arqueológico

DOCUMENTO FOTOGRÁFICO

2606



CORTE: C 1769

LOCALIZAÇÃO

ZONA: 24M

LESTE: 502385,994

NORTE: 9620083,548

ALTITUDE: 29,93

PROFUNDIDADE 0,55 m

MATERIAL ARQUEOLOGICO:

Ausência de material arqueológico

DOCUMENTO FOTOGRÁFICO

2609



CORTE: C 1770

LOCALIZAÇÃO

ZONA: 24M

LESTE: 502389,046

NORTE: 9620033,824

ALTITUDE: 28,49

PROFUNDIDADE 0,60 m

MATERIAL ARQUEOLOGICO:

Ausência de material arqueológico

DOCUMENTO FOTOGRÁFICO

2613



CORTE: C 1771

LOCALIZAÇÃO

ZONA: 24M

LESTE: 502436,678

NORTE: 9620049,870

ALTITUDE: 29,21

PROFUNDIDADE 1 m

MATERIAL ARQUEOLOGICO:

Ausência de material arqueológico

DOCUMENTO FOTOGRÁFICO

2617



CORTE: C 1772

LOCALIZAÇÃO

ZONA: 24M

LESTE: 502486,190

NORTE: 9620059,328

ALTITUDE: 29,45

PROFUNDIDADE 1 m

MATERIAL ARQUEOLOGICO:

Ausência de material arqueológico

DOCUMENTO FOTOGRÁFICO

2621



CORTE: C 1773

LOCALIZAÇÃO

ZONA: 24M

LESTE: 502536,047

NORTE: 9620065,191

ALTITUDE: 28,73

PROFUNDIDADE 0,80 m

MATERIAL ARQUEOLOGICO:

Ausência de material arqueológico

DOCUMENTO FOTOGRÁFICO

2625



CORTE: C 1774

LOCALIZAÇÃO

ZONA: 24M

LESTE: 502551,473

NORTE: 9620017,329

ALTITUDE: 28,00

PROFUNDIDADE 0,90 m

MATERIAL ARQUEOLOGICO:

Ausência de material arqueológico

DOCUMENTO FOTOGRÁFICO

2629



CORTE: C 1775

LOCALIZAÇÃO

ZONA: 24M

LESTE: 502612,222

NORTE: 9619989,162

ALTITUDE: 27,52

PROFUNDIDADE 0,95 m

MATERIAL ARQUEOLOGICO:

Ausência de material arqueológico

DOCUMENTO FOTOGRÁFICO

2632



CORTE: C 1776

LOCALIZAÇÃO

ZONA: 24M

LESTE: 502650,972

NORTE: 9620020,541

ALTITUDE: 28,24


PROFUNDIDADE 0,63 m

MATERIAL ARQUEOLOGICO:

Ausência de material arqueológico

DOCUMENTO FOTOGRÁFICO

2635



CORTE: C 1777

LOCALIZAÇÃO

ZONA: 24M

LESTE: 502671,577

NORTE: 9620048,187

ALTITUDE: 28,00

PROFUNDIDADE 0,75 m

MATERIAL ARQUEOLOGICO:

Ausência de material arqueológico

DOCUMENTO FOTOGRÁFICO

2638



CORTE: C 1778

LOCALIZAÇÃO

ZONA: 24M

LESTE: 502719,329

NORTE: 9620032,130

ALTITUDE: 29,93

PROFUNDIDADE 1 m

MATERIAL ARQUEOLOGICO:

Ausência de material arqueológico

DOCUMENTO FOTOGRÁFICO

2641



CORTE: C 1779

LOCALIZAÇÃO

ZONA: 24M

LESTE: 502767,985

NORTE: 9620042,737

ALTITUDE: 26,56

PROFUNDIDADE 0,85 m

MATERIAL ARQUEOLOGICO:

Ausência de material arqueológico

DOCUMENTO FOTOGRÁFICO

2645



CORTE: C 1780

LOCALIZAÇÃO

ZONA: 24M

LESTE: 502814,675

NORTE: 9620023,844

ALTITUDE: 29,21

PROFUNDIDADE 0,95 m

MATERIAL ARQUEOLOGICO:

Ausência de material arqueológico

DOCUMENTO FOTOGRÁFICO

2649



CORTE: C 1781

LOCALIZAÇÃO

ZONA: 24M

LESTE: 502861,041

NORTE: 9620042,271

ALTITUDE: 26,32

PROFUNDIDADE 0,80 m

MATERIAL ARQUEOLOGICO:

Ausência de material arqueológico

DOCUMENTO FOTOGRÁFICO

2653



CORTE: C 1782

LOCALIZAÇÃO

ZONA: 24M

LESTE: 502854,941

NORTE: 9619992,871

ALTITUDE: 34,01

PROFUNDIDADE 0,80 m

MATERIAL ARQUEOLOGICO:

Ausência de material arqueológico

DOCUMENTO FOTOGRÁFICO

2656



CORTE: C 1783

LOCALIZAÇÃO

ZONA: 24M

LESTE: 502807,877

NORTE: 9619974,676

ALTITUDE: 34,97

PROFUNDIDADE 0,85 m

MATERIAL ARQUEOLOGICO:

Ausência de material arqueológico

DOCUMENTO FOTOGRÁFICO

2660



CORTE: C 1784

LOCALIZAÇÃO

ZONA: 24M

LESTE: 502757,975

NORTE: 9619994,393

ALTITUDE: 35,69

PROFUNDIDADE 1 m

MATERIAL ARQUEOLOGICO:

Ausência de material arqueológico

DOCUMENTO FOTOGRÁFICO

2666



CORTE: C 1785

LOCALIZAÇÃO

ZONA: 24M

LESTE: 502709,198

NORTE: 9619984,953

ALTITUDE: 32,33

PROFUNDIDADE 1 m

MATERIAL ARQUEOLOGICO:

Ausência de material arqueológico

DOCUMENTO FOTOGRÁFICO

2667



CORTE: C 1786

LOCALIZAÇÃO

ZONA: 24M

LESTE: 502660,077

NORTE: 9619979,053

ALTITUDE: 35,94

PROFUNDIDADE 1 m

MATERIAL ARQUEOLOGICO:

Ausência de material arqueológico

DOCUMENTO FOTOGRÁFICO

2670



CORTE: C 1787

LOCALIZAÇÃO

ZONA: 24M

LESTE: 502605,769

NORTE: 9619940,401

ALTITUDE: 32,33

PROFUNDIDADE 0,76 m

MATERIAL ARQUEOLOGICO:

Ausência de material arqueológico

DOCUMENTO FOTOGRÁFICO

2674



CORTE: C 1788

LOCALIZAÇÃO

ZONA: 24M

LESTE: 502654,955

NORTE: 9619929,894

ALTITUDE: 34,73

PROFUNDIDADE 0,90 m

MATERIAL ARQUEOLOGICO:

Ausência de material arqueológico

DOCUMENTO FOTOGRÁFICO

2679



CORTE: C 1789

LOCALIZAÇÃO

ZONA: 24M

LESTE: 502702,242

NORTE: 9619945,457

ALTITUDE: 32,09

PROFUNDIDADE 1 m

MATERIAL ARQUEOLOGICO:

Ausência de material arqueológico

DOCUMENTO FOTOGRÁFICO

2682



CORTE: C 1790

LOCALIZAÇÃO

ZONA: 24M

LESTE: 502752,722

NORTE: 9619944,307

ALTITUDE: 33,05

PROFUNDIDADE 0,95 m

MATERIAL ARQUEOLOGICO:

Ausência de material arqueológico

DOCUMENTO FOTOGRÁFICO

2687



CORTE: C 1791

LOCALIZAÇÃO

ZONA: 24M

LESTE: 502799,646

NORTE: 9619927,731

ALTITUDE: 33,29

PROFUNDIDADE 1,05 m

MATERIAL ARQUEOLOGICO:

Ausência de material arqueológico

DOCUMENTO FOTOGRÁFICO

2691



CORTE: C 1792

LOCALIZAÇÃO

ZONA: 24M

LESTE: 502846,961

NORTE: 9619943,119

ALTITUDE: 34,01

PROFUNDIDADE 0,85 m

MATERIAL ARQUEOLOGICO:

Ausência de material arqueológico

DOCUMENTO FOTOGRÁFICO

2695



CORTE: C 1793

LOCALIZAÇÃO

ZONA: 24M

LESTE: 502631,386

NORTE: 9620104,352

ALTITUDE: 29,45

PROFUNDIDADE 0,83 m

MATERIAL ARQUEOLOGICO:

Ausência de material arqueológico

DOCUMENTO FOTOGRÁFICO

2699



CORTE: C 1794

LOCALIZAÇÃO

ZONA: 24M

LESTE: 502581,743

NORTE: 9620110,523

ALTITUDE: 27,04

PROFUNDIDADE 0,53 m

MATERIAL ARQUEOLOGICO:

Ausência de material arqueológico

DOCUMENTO FOTOGRÁFICO

2703



CORTE: C 1795

LOCALIZAÇÃO

ZONA: 24M

LESTE: 502531,989

NORTE: 9620115,657

ALTITUDE: 29,45

PROFUNDIDADE 0,63 m

MATERIAL ARQUEOLOGICO:

Ausência de material arqueológico

DOCUMENTO FOTOGRÁFICO

2706



CORTE: C 1796

LOCALIZAÇÃO

ZONA: 24M

LESTE: 502482,132

NORTE: 9620109,034

ALTITUDE: 29,21

PROFUNDIDADE 0,66 m

MATERIAL ARQUEOLOGICO:

Ausência de material arqueológico

DOCUMENTO FOTOGRÁFICO

2711



CORTE: C 1797

LOCALIZAÇÃO

ZONA: 24M

LESTE: 502433,355

NORTE: 9620098,983

ALTITUDE: 27,76

PROFUNDIDADE 0,64 m

MATERIAL ARQUEOLOGICO:

Ausência de material arqueológico

DOCUMENTO FOTOGRÁFICO

2714



CORTE: C 1798

LOCALIZAÇÃO

ZONA: 24M

LESTE: 503064,575

NORTE: 9620087,774

ALTITUDE: 24,64

PROFUNDIDADE 1 m

MATERIAL ARQUEOLOGICO:

Ausência de material arqueológico

DOCUMENTO FOTOGRÁFICO

2718



CORTE: C 1799

LOCALIZAÇÃO

ZONA: 24M

LESTE: 503623,786

NORTE: 9620013,536

ALTITUDE: 24,88

PROFUNDIDADE 0,80 m

MATERIAL ARQUEOLOGICO:

Ausência de material arqueológico

DOCUMENTO FOTOGRÁFICO

2721



CORTE: C 1800

LOCALIZAÇÃO

ZONA: 24M

LESTE: 503573,976

NORTE: 9620019,930

ALTITUDE: 24,88

PROFUNDIDADE 0,70 m

MATERIAL ARQUEOLOGICO:

Ausência de material arqueológico

DOCUMENTO FOTOGRÁFICO

2724



CORTE: C 1801

LOCALIZAÇÃO

ZONA: 24M

LESTE: 503523,356

NORTE: 9620017,709

ALTITUDE: 27,52

PROFUNDIDADE 0,96 m

MATERIAL ARQUEOLOGICO:

Ausência de material arqueológico

DOCUMENTO FOTOGRÁFICO

2728



CORTE: C 1802

LOCALIZAÇÃO

ZONA: 24M

LESTE: 503474,327

NORTE: 9620009,344

ALTITUDE: 27,04

PROFUNDIDADE 0,87 m

MATERIAL ARQUEOLOGICO:

Ausência de material arqueológico

DOCUMENTO FOTOGRÁFICO

2731



CORTE: C 1803

LOCALIZAÇÃO

ZONA: 24M

LESTE: 503384,203

NORTE: 9619977,494

ALTITUDE: 26,32

PROFUNDIDADE 0,90 m

MATERIAL ARQUEOLOGICO:

Ausência de material arqueológico

DOCUMENTO FOTOGRÁFICO

2735



CORTE: C 1804

LOCALIZAÇÃO

ZONA: 24M

LESTE: 503335,416

NORTE: 9619963,543

ALTITUDE: 27,28

PROFUNDIDADE 0,90 m

MATERIAL ARQUEOLOGICO:

Ausência de material arqueológico

DOCUMENTO FOTOGRÁFICO

2738



CORTE: C 1805

LOCALIZAÇÃO

ZONA: 24M

LESTE: 503287,674

NORTE: 9619976,349

ALTITUDE: 27,04

PROFUNDIDADE 0,80 m

MATERIAL ARQUEOLOGICO:

Ausência de material arqueológico

DOCUMENTO FOTOGRÁFICO

2742



CORTE: C 1806

LOCALIZAÇÃO

ZONA: 24M

LESTE: 503247,303

NORTE: 9619946,934

ALTITUDE: 27,04

PROFUNDIDADE 0,80 m

MATERIAL ARQUEOLOGICO:

Ausência de material arqueológico

DOCUMENTO FOTOGRÁFICO

2745



CORTE: C 1807

LOCALIZAÇÃO

ZONA: 24M

LESTE: 503197,596

NORTE: 9619952,531

ALTITUDE: 28,73

PROFUNDIDADE 0,80 m

MATERIAL ARQUEOLOGICO:

Ausência de material arqueológico

DOCUMENTO FOTOGRÁFICO

2749



CORTE: C 1808

LOCALIZAÇÃO

ZONA: 24M

LESTE: 503150,989

NORTE: 9619968,125

ALTITUDE: 27,28

PROFUNDIDADE 0,90 m

MATERIAL ARQUEOLOGICO:

Ausência de material arqueológico

DOCUMENTO FOTOGRÁFICO

2752



CORTE: C 1809

LOCALIZAÇÃO

ZONA: 24M

LESTE: 503101,626

NORTE: 9619974,483

ALTITUDE: 28,73

PROFUNDIDADE 0,80 m

MATERIAL ARQUEOLOGICO:

Ausência de material arqueológico

DOCUMENTO FOTOGRÁFICO

2755



CORTE: C 1810

LOCALIZAÇÃO

ZONA: 24M

LESTE: 503119,249

NORTE: 9619927,796

ALTITUDE: 27,52

PROFUNDIDADE 0,70 m

MATERIAL ARQUEOLOGICO:

Ausência de material arqueológico

DOCUMENTO FOTOGRÁFICO

2758



CORTE: C 1811

LOCALIZAÇÃO

ZONA: 24M

LESTE: 503167,029

NORTE: 9619913,110

ALTITUDE: 26,32

PROFUNDIDADE 0,80 m

MATERIAL ARQUEOLOGICO:

Ausência de material arqueológico

DOCUMENTO FOTOGRÁFICO

2761



CORTE: C 1812

LOCALIZAÇÃO

ZONA: 24M

LESTE: 503216,671

NORTE: 9619908,430

ALTITUDE: 25,84

PROFUNDIDADE 0,80 m

MATERIAL ARQUEOLOGICO:

Ausência de material arqueológico

DOCUMENTO FOTOGRÁFICO

2765



CORTE: C 1813

LOCALIZAÇÃO

ZONA: 24M

LESTE: 503264,824

NORTE: 9619901,017

ALTITUDE: 28,00

PROFUNDIDADE 0,74 m

MATERIAL ARQUEOLOGICO:

Ausência de material arqueológico

DOCUMENTO FOTOGRÁFICO

2768



CORTE: C 1814

LOCALIZAÇÃO

ZONA: 24M

LESTE: 503303,500

NORTE: 9619929,060

ALTITUDE: 26,08

PROFUNDIDADE 1 m

MATERIAL ARQUEOLOGICO:

Ausência de material arqueológico

DOCUMENTO FOTOGRÁFICO

2772



CORTE: C 1815

LOCALIZAÇÃO

ZONA: 24M

LESTE: 502581,316

NORTE: 9620159,951

ALTITUDE: 28,97

PROFUNDIDADE 0,84 m

MATERIAL ARQUEOLOGICO:

Ausência de material arqueológico

DOCUMENTO FOTOGRÁFICO

2776



CORTE: C 1816

LOCALIZAÇÃO

ZONA: 24M

LESTE: 503349,110

NORTE: 9619910,029

ALTITUDE: 24,88

PROFUNDIDADE 0,90 m

MATERIAL ARQUEOLOGICO:

Ausência de material arqueológico

DOCUMENTO FOTOGRÁFICO

2779



CORTE: C 1817

LOCALIZAÇÃO

ZONA: 24M

LESTE: 503394,861

NORTE: 9619928,650

ALTITUDE: 24,40

PROFUNDIDADE 0,70 m

MATERIAL ARQUEOLOGICO:

Ausência de material arqueológico

DOCUMENTO FOTOGRÁFICO

2783



CORTE: C 1818

LOCALIZAÇÃO

ZONA: 24M

LESTE: 503444,737

NORTE: 9619932,058

ALTITUDE: 25,60

PROFUNDIDADE 0,95 m

MATERIAL ARQUEOLOGICO:

Ausência de material arqueológico

DOCUMENTO FOTOGRÁFICO

2786



CORTE: C 1819

LOCALIZAÇÃO

ZONA: 24M

LESTE: 503434,153

NORTE: 9619980,921

ALTITUDE: 27,04

PROFUNDIDADE 0,92 m

MATERIAL ARQUEOLOGICO:

Ausência de material arqueológico

DOCUMENTO FOTOGRÁFICO

2790



CORTE: C 1820

LOCALIZAÇÃO

ZONA: 24M

LESTE: 503484,791

NORTE: 9619960,861

ALTITUDE: 24,40

PROFUNDIDADE 0,86 m

MATERIAL ARQUEOLOGICO:

Ausência de material arqueológico

DOCUMENTO FOTOGRÁFICO

2793



CORTE: C 1821

LOCALIZAÇÃO

ZONA: 24M

LESTE: 503534,238

NORTE: 9619968,697

ALTITUDE: 24,16

PROFUNDIDADE 0,80 m

MATERIAL ARQUEOLOGICO:

Ausência de material arqueológico

DOCUMENTO FOTOGRÁFICO
2796



CORTE: C 1822

LOCALIZAÇÃO

ZONA: 24M

LESTE: 503584,011

NORTE: 9619970,882

ALTITUDE: 23,20

PROFUNDIDADE 0,90 m

MATERIAL ARQUEOLOGICO:

Ausência de material arqueológico

DOCUMENTO FOTOGRÁFICO
2799



CORTE: C 1823

LOCALIZAÇÃO

ZONA: 24M

LESTE: 503622,350

NORTE: 9619961,671

ALTITUDE: 23,92

PROFUNDIDADE 0,70 m

MATERIAL ARQUEOLOGICO:

Ausência de material arqueológico

DOCUMENTO FOTOGRÁFICO
2804



CORTE: C 1824

LOCALIZAÇÃO

ZONA: 24M

LESTE: 503621,222

NORTE: 9619912,012

ALTITUDE: 27,28

PROFUNDIDADE 0,95 m

MATERIAL ARQUEOLOGICO:

Ausência de material arqueológico

DOCUMENTO FOTOGRÁFICO

2807



CORTE: C 1825

LOCALIZAÇÃO

ZONA: 24M

LESTE: 503571,961

NORTE: 9619921,704

ALTITUDE: 25,84

PROFUNDIDADE 0,80 m

MATERIAL ARQUEOLOGICO:

Ausência de material arqueológico

DOCUMENTO FOTOGRÁFICO

2810



CORTE: C 1826

LOCALIZAÇÃO

ZONA: 24M

LESTE: 503522,477

NORTE: 9619920,696

ALTITUDE: 29,21

PROFUNDIDADE 1 m

MATERIAL ARQUEOLOGICO:

Ausência de material arqueológico

DOCUMENTO FOTOGRÁFICO

2814



CORTE: C 1827

LOCALIZAÇÃO

ZONA: 24M

LESTE: 503478,858

NORTE: 9619896,516

ALTITUDE: 28,24

PROFUNDIDADE 0,80 m

MATERIAL ARQUEOLOGICO:

Ausência de material arqueológico

DOCUMENTO FOTOGRÁFICO

2817



CORTE: C 1828

LOCALIZAÇÃO

ZONA: 24M

LESTE: 503428,657

NORTE: 9619892,080

ALTITUDE: 27,76

PROFUNDIDADE 0,80 m

MATERIAL ARQUEOLOGICO:

Ausência de material arqueológico

DOCUMENTO FOTOGRÁFICO

2820



CORTE: C 1829

LOCALIZAÇÃO

ZONA: 24M

LESTE: 503382,486

NORTE: 9619873,015

ALTITUDE: 28,24

PROFUNDIDADE 0,85 m

MATERIAL ARQUEOLOGICO:

Ausência de material arqueológico

DOCUMENTO FOTOGRÁFICO

2823



CORTE: C 1830

LOCALIZAÇÃO

ZONA: 24M

LESTE: 503343,475

NORTE: 9619842,192

ALTITUDE: 27,76

PROFUNDIDADE 0,85 m

MATERIAL ARQUEOLOGICO:

Ausência de material arqueológico

DOCUMENTO FOTOGRÁFICO

2827



CORTE: C 1831

LOCALIZAÇÃO

ZONA: 24M

LESTE: 503294,168

NORTE: 9619832,289

ALTITUDE: 28,24

PROFUNDIDADE 0,93 m

MATERIAL ARQUEOLOGICO:

Ausência de material arqueológico

DOCUMENTO FOTOGRÁFICO

2831



CORTE: C 1832

LOCALIZAÇÃO

ZONA: 24M

LESTE: 503249,423

NORTE: 9619853,377

ALTITUDE: 29,93

PROFUNDIDADE 0,90 m

MATERIAL ARQUEOLOGICO:

Ausência de material arqueológico

DOCUMENTO FOTOGRÁFICO

2834



CORTE: C 1833

LOCALIZAÇÃO

ZONA: 24M

LESTE: 503199,148

NORTE: 9619862,180

ALTITUDE: 31,61

PROFUNDIDADE 0,80 m

MATERIAL ARQUEOLOGICO:

Ausência de material arqueológico

DOCUMENTO FOTOGRÁFICO

2837



CORTE: C 1834

LOCALIZAÇÃO

ZONA: 24M

LESTE: 503148,770

NORTE: 9619866,499

ALTITUDE: 30,65

PROFUNDIDADE 0,70 m

MATERIAL ARQUEOLOGICO:

Ausência de material arqueológico

DOCUMENTO FOTOGRÁFICO

2841



CORTE: C 1835

LOCALIZAÇÃO

ZONA: 24M

LESTE: 503098,886

NORTE: 9619863,786

ALTITUDE: 28,24

PROFUNDIDADE 0,70 m

MATERIAL ARQUEOLOGICO:

Ausência de material arqueológico

DOCUMENTO FOTOGRÁFICO

2845



CORTE: C 1836

LOCALIZAÇÃO

ZONA: 24M

LESTE: 503055,229

NORTE: 9619839,495

ALTITUDE: 30,89

PROFUNDIDADE 0,83 m

MATERIAL ARQUEOLOGICO:

Ausência de material arqueológico

DOCUMENTO FOTOGRÁFICO

2849



CORTE: C 1837

LOCALIZAÇÃO

ZONA: 24M

LESTE: 503116,490

NORTE: 9619817,600

ALTITUDE: 32,09

PROFUNDIDADE 0,68 m

MATERIAL ARQUEOLOGICO:

Ausência de material arqueológico

DOCUMENTO FOTOGRÁFICO

2852



CORTE: C 1838

LOCALIZAÇÃO

ZONA: 24M

LESTE: 503165,462

NORTE: 9619819,850

ALTITUDE: 31,85


PROFUNDIDADE 0,96 m

MATERIAL ARQUEOLOGICO:

Ausência de material arqueológico

DOCUMENTO FOTOGRÁFICO

2855



CORTE: C 1839

LOCALIZAÇÃO

ZONA: 24M

LESTE: 503215,784

NORTE: 9619817,116

ALTITUDE: 30,65


PROFUNDIDADE 0,93 m

MATERIAL ARQUEOLOGICO:

Ausência de material arqueológico

DOCUMENTO FOTOGRÁFICO

2858



CORTE: C 1840

LOCALIZAÇÃO

ZONA: 24M

LESTE: 503260,827

NORTE: 9619795,777

ALTITUDE: 30,65

PROFUNDIDADE 0,95 m

MATERIAL ARQUEOLOGICO:

Ausência de material arqueológico

DOCUMENTO FOTOGRÁFICO

2862



CORTE: C 1841

LOCALIZAÇÃO

ZONA: 24M

LESTE: 503302,917

NORTE: 9619769,871

ALTITUDE: 29,45


PROFUNDIDADE 0,90 m

MATERIAL ARQUEOLOGICO:

Ausência de material arqueológico

DOCUMENTO FOTOGRÁFICO

2865



CORTE: C 1842

LOCALIZAÇÃO

ZONA: 24M

LESTE: 503337,553

NORTE: 9619805,716

ALTITUDE: 29,21

PROFUNDIDADE 0,90 m

MATERIAL ARQUEOLOGICO:

Ausência de material arqueológico

DOCUMENTO FOTOGRÁFICO

2868



CORTE: C 1843

LOCALIZAÇÃO

ZONA: 24M

LESTE: 503084,136

NORTE: 9619779,893

ALTITUDE: 32,09

PROFUNDIDADE 0,90 m

MATERIAL ARQUEOLOGICO:

Ausência de material arqueológico

DOCUMENTO FOTOGRÁFICO

2871



CORTE: C 1844

LOCALIZAÇÃO

ZONA: 24M

LESTE: 503035,406

NORTE: 9619790,179

ALTITUDE: 30,41

PROFUNDIDADE 0,80 m

MATERIAL ARQUEOLOGICO:

Ausência de material arqueológico

DOCUMENTO FOTOGRÁFICO

2874



CORTE: C 1845

LOCALIZAÇÃO

ZONA: 24M

LESTE: 502985,624

NORTE: 9619796,406

ALTITUDE: 31,61

PROFUNDIDADE 0,76 m

MATERIAL ARQUEOLOGICO:

Ausência de material arqueológico

DOCUMENTO FOTOGRÁFICO

2877



CORTE: C 1846

LOCALIZAÇÃO

ZONA: 24M

LESTE: 502937,956

NORTE: 9619810,342

ALTITUDE: 33,77

PROFUNDIDADE 0,92 m

MATERIAL ARQUEOLOGICO:

Ausência de material arqueológico

DOCUMENTO FOTOGRÁFICO

2880



CORTE: C 1847

LOCALIZAÇÃO

ZONA: 24M

LESTE: 503620,103

NORTE: 9619859,424

ALTITUDE: 29,69

PROFUNDIDADE 0,40 m

MATERIAL ARQUEOLOGICO:

Ausência de material arqueológico

DOCUMENTO FOTOGRÁFICO

2884



CORTE: C 1848

LOCALIZAÇÃO

ZONA: 24M

LESTE: 503572,062

NORTE: 9619872,425

ALTITUDE: 30,41

PROFUNDIDADE 0,75 m

MATERIAL ARQUEOLOGICO:

Ausência de material arqueológico

DOCUMENTO FOTOGRÁFICO

2888



CORTE: C 1849

LOCALIZAÇÃO

ZONA: 24M

LESTE: 503522,680

NORTE: 9619871,287

ALTITUDE: 28,00

PROFUNDIDADE 0,80 m

MATERIAL ARQUEOLOGICO:

Ausência de material arqueológico

DOCUMENTO FOTOGRÁFICO

2892



CORTE: C 1850

LOCALIZAÇÃO

ZONA: 24M

LESTE: 503478,875

NORTE: 9619847,264

ALTITUDE: 28,73

PROFUNDIDADE 0,75 m

MATERIAL ARQUEOLOGICO:

Ausência de material arqueológico

DOCUMENTO FOTOGRÁFICO

2896



CORTE: C 1851

LOCALIZAÇÃO

ZONA: 24M

LESTE: 503428,804

NORTE: 9619842,532

ALTITUDE: 29,93

PROFUNDIDADE 0,90 m

MATERIAL ARQUEOLOGICO:

Ausência de material arqueológico

DOCUMENTO FOTOGRÁFICO

2900



CORTE: C 1852

LOCALIZAÇÃO

ZONA: 24M

LESTE: 503385,901

NORTE: 9619816,508

ALTITUDE: 29,21

PROFUNDIDADE 0,90 m

MATERIAL ARQUEOLOGICO:

Ausência de material arqueológico

DOCUMENTO FOTOGRÁFICO

2904



CORTE: C 1853

LOCALIZAÇÃO

ZONA: 24M

LESTE: 503070,547

NORTE: 9619938,897

ALTITUDE: 27,28

PROFUNDIDADE 0,70 m

MATERIAL ARQUEOLOGICO:

Ausência de material arqueológico

DOCUMENTO FOTOGRÁFICO

2908



CORTE: C 1854

LOCALIZAÇÃO

ZONA: 24M

LESTE: 502923,990

NORTE: 9619772,254

ALTITUDE: 28,00

PROFUNDIDADE 0,83 m

MATERIAL ARQUEOLOGICO:

Ausência de material arqueológico

DOCUMENTO FOTOGRÁFICO

2912



CORTE: C 1855

LOCALIZAÇÃO

ZONA: 24M

LESTE: 502858,353

NORTE: 9619785,746

ALTITUDE: 28,73

PROFUNDIDADE 0,80 m

MATERIAL ARQUEOLOGICO:

Ausência de material arqueológico

DOCUMENTO FOTOGRÁFICO

2915



CORTE: C 1856

LOCALIZAÇÃO

ZONA: 24M

LESTE: 502779,486

NORTE: 9619819,796

ALTITUDE: 28,73

PROFUNDIDADE 0,85 m

MATERIAL ARQUEOLOGICO:

Ausência de material arqueológico

DOCUMENTO FOTOGRÁFICO

2919



CORTE: C 1857

LOCALIZAÇÃO

ZONA: 24M

LESTE: 502729,304

NORTE: 9619817,500

ALTITUDE: 29,69

PROFUNDIDADE 0,90 m

MATERIAL ARQUEOLOGICO:

Ausência de material arqueológico

DOCUMENTO FOTOGRÁFICO

2922



CORTE: C 1858

LOCALIZAÇÃO

ZONA: 24M

LESTE: 502687,863

NORTE: 9619783,202

ALTITUDE: 31,13

PROFUNDIDADE 0,80 m

MATERIAL ARQUEOLOGICO:

Ausência de material arqueológico

DOCUMENTO FOTOGRÁFICO

2925



CORTE: C 1859

LOCALIZAÇÃO

ZONA: 24M

LESTE: 502641,898

NORTE: 9619789,365

ALTITUDE: 31,37

PROFUNDIDADE 0,80 m

MATERIAL ARQUEOLOGICO:

Ausência de material arqueológico

DOCUMENTO FOTOGRÁFICO

2928



CORTE: C 1860

LOCALIZAÇÃO

ZONA: 24M

LESTE: 502592,014

NORTE: 9619794,360

ALTITUDE: 30,89

PROFUNDIDADE 0,70 m

MATERIAL ARQUEOLOGICO:

Ausência de material arqueológico

DOCUMENTO FOTOGRÁFICO

2931



CORTE: C 1861

LOCALIZAÇÃO

ZONA: 24M

LESTE: 502548,098

NORTE: 9619818,774

ALTITUDE: 32,57


PROFUNDIDADE 0,90 m

MATERIAL ARQUEOLOGICO:

Ausência de material arqueológico

DOCUMENTO FOTOGRÁFICO

2934



CORTE: C 1862

LOCALIZAÇÃO

ZONA: 24M

LESTE: 502497,292

NORTE: 9619833,932

ALTITUDE: 32,33

PROFUNDIDADE 0,84 m

MATERIAL ARQUEOLOGICO:

Ausência de material arqueológico

DOCUMENTO FOTOGRÁFICO

2938



CORTE: C 1863

LOCALIZAÇÃO

ZONA: 24M

LESTE: 502448,916

NORTE: 9619846,913

ALTITUDE: 32,57

PROFUNDIDADE 0,80 m

MATERIAL ARQUEOLOGICO:

Ausência de material arqueológico

DOCUMENTO FOTOGRÁFICO

2941



CORTE: C 1864

LOCALIZAÇÃO

ZONA: 24M

LESTE: 502400,298

NORTE: 9619857,467

ALTITUDE: 32,81


PROFUNDIDADE 0,80 m

MATERIAL ARQUEOLOGICO:

Ausência de material arqueológico

DOCUMENTO FOTOGRÁFICO

2944



CORTE: C 1865

LOCALIZAÇÃO

ZONA: 24M

LESTE: 502351,149

NORTE: 9619855,411

ALTITUDE: 33,53

PROFUNDIDADE 0,70 m

MATERIAL ARQUEOLOGICO:

Ausência de material arqueológico

DOCUMENTO FOTOGRÁFICO

2947



CORTE: C 1866

LOCALIZAÇÃO

ZONA: 24M

LESTE: 502301,488

NORTE: 9619849,455

ALTITUDE: 33,29

PROFUNDIDADE 0,70 m

MATERIAL ARQUEOLOGICO:

Ausência de material arqueológico

DOCUMENTO FOTOGRÁFICO

2951



CORTE: C 1867

LOCALIZAÇÃO

ZONA: 24M

LESTE: 502703,028

NORTE: 9619736,072

ALTITUDE: 30,89

PROFUNDIDADE 0,70 m

MATERIAL ARQUEOLOGICO:

Ausência de material arqueológico

DOCUMENTO FOTOGRÁFICO

2954



CORTE: C 1868

LOCALIZAÇÃO

ZONA: 24M

LESTE: 502981,983

NORTE: 9619750,082

ALTITUDE: 25,60

PROFUNDIDADE 0,80 m

MATERIAL ARQUEOLOGICO:

Ausência de material arqueológico

DOCUMENTO FOTOGRÁFICO

2957



CORTE: C 1869

LOCALIZAÇÃO

ZONA: 24M

LESTE: 503030,638

NORTE: 9619740,325

ALTITUDE: 23,68


PROFUNDIDADE 0,90 m

MATERIAL ARQUEOLOGICO:

Ausência de material arqueológico

DOCUMENTO FOTOGRÁFICO

2961



CORTE: C 1870

LOCALIZAÇÃO

ZONA: 24M

LESTE: 503079,917

NORTE: 9619730,123

ALTITUDE: 24,40

PROFUNDIDADE 0,80 m

MATERIAL ARQUEOLOGICO:

Ausência de material arqueológico

DOCUMENTO FOTOGRÁFICO

2964



CORTE: C 1871

LOCALIZAÇÃO

ZONA: 24M

LESTE: 503133,080

NORTE: 9619768,774

ALTITUDE: 21,76

PROFUNDIDADE 1 m

MATERIAL ARQUEOLOGICO:

Ausência de material arqueológico

DOCUMENTO FOTOGRÁFICO

2968



CORTE: C 1872

LOCALIZAÇÃO

ZONA: 24M

LESTE: 503183,104

NORTE: 9619773,461

ALTITUDE: 23,20

PROFUNDIDADE 1 m

MATERIAL ARQUEOLOGICO:

Ausência de material arqueológico

DOCUMENTO FOTOGRÁFICO

2971



CORTE: C 1873

LOCALIZAÇÃO

ZONA: 24M

LESTE: 503231,750

NORTE: 9619761,915

ALTITUDE: 23,44

PROFUNDIDADE 0,90 m

MATERIAL ARQUEOLOGICO:

Ausência de material arqueológico

DOCUMENTO FOTOGRÁFICO

2975



CORTE: C 1874

LOCALIZAÇÃO

ZONA: 24M

LESTE: 503270,833

NORTE: 9619731,627

ALTITUDE: 22,00

PROFUNDIDADE 0,84 m

MATERIAL ARQUEOLOGICO:

Ausência de material arqueológico

DOCUMENTO FOTOGRÁFICO

2978



CORTE: C 1875

LOCALIZAÇÃO

ZONA: 24M

LESTE: 503371,823

NORTE: 9619769,137

ALTITUDE: 20,79

PROFUNDIDADE 0,50 m

MATERIAL ARQUEOLOGICO:

Ausência de material arqueológico

DOCUMENTO FOTOGRÁFICO

2981



CORTE: C 1876

LOCALIZAÇÃO

ZONA: 24M

LESTE: 503430,264

NORTE: 9619792,844

ALTITUDE: 20,31

PROFUNDIDADE 0,80 m

MATERIAL ARQUEOLOGICO:

Ausência de material arqueológico

DOCUMENTO FOTOGRÁFICO

2986



CORTE: C 1877

LOCALIZAÇÃO

ZONA: 24M

LESTE: 503479,720

NORTE: 9619797,429

ALTITUDE: 18,87

PROFUNDIDADE 0,86 m

MATERIAL ARQUEOLOGICO:

Ausência de material arqueológico

DOCUMENTO FOTOGRÁFICO

2989



CORTE: C 1878

LOCALIZAÇÃO

ZONA: 24M

LESTE: 503523,675

NORTE: 9619820,478

ALTITUDE: 21,28

PROFUNDIDADE 0,80 m

MATERIAL ARQUEOLOGICO:

Ausência de material arqueológico

DOCUMENTO FOTOGRÁFICO

2992



CORTE: C 1879

LOCALIZAÇÃO

ZONA: 24M

LESTE: 503573,783

NORTE: 9619823,228

ALTITUDE: 21,28

PROFUNDIDADE 0,75 m

MATERIAL ARQUEOLOGICO:

Ausência de material arqueológico

DOCUMENTO FOTOGRÁFICO

2997



CORTE: C 1880

LOCALIZAÇÃO

ZONA: 24M

LESTE: 503618,090

NORTE: 9619809,302

ALTITUDE: 21,76

PROFUNDIDADE 0,86 m

MATERIAL ARQUEOLOGICO:

Ausência de material arqueológico

DOCUMENTO FOTOGRÁFICO

3000



CORTE: C 1881

LOCALIZAÇÃO

ZONA: 24M

LESTE: 502890,344

NORTE: 9619823,592

ALTITUDE: 33,77

PROFUNDIDADE 0,80 m

MATERIAL ARQUEOLOGICO:

Ausência de material arqueológico

DOCUMENTO FOTOGRÁFICO
3003



CORTE: C 1882

LOCALIZAÇÃO

ZONA: 24M

LESTE: 502843,355

NORTE: 9619840,993

ALTITUDE: 34,01

PROFUNDIDADE 1 m

MATERIAL ARQUEOLOGICO:

Ausência de material arqueológico

DOCUMENTO FOTOGRÁFICO
3007



CORTE: C 1883

LOCALIZAÇÃO

ZONA: 24M

LESTE: 502800,696

NORTE: 9619865,712

ALTITUDE: 35,21

PROFUNDIDADE 0,90 m

MATERIAL ARQUEOLOGICO:

Ausência de material arqueológico

DOCUMENTO FOTOGRÁFICO
3011



CORTE: C 1884

LOCALIZAÇÃO

ZONA: 24M

LESTE: 502750,719

NORTE: 9619860,775

ALTITUDE: 33,77


PROFUNDIDADE 0,90 m

MATERIAL ARQUEOLOGICO:

Ausência de material arqueológico

DOCUMENTO FOTOGRÁFICO

3015



CORTE: C 1885

LOCALIZAÇÃO

ZONA: 24M

LESTE: 502700,955

NORTE: 9619858,090

ALTITUDE: 33,77

PROFUNDIDADE 0,76 m

MATERIAL ARQUEOLOGICO:

Ausência de material arqueológico

DOCUMENTO FOTOGRÁFICO

3018



CORTE: C 1886

LOCALIZAÇÃO

ZONA: 24M

LESTE: 502655,204

NORTE: 9619837,718

ALTITUDE: 34,01

PROFUNDIDADE 0,80 m

MATERIAL ARQUEOLOGICO:

Ausência de material arqueológico

DOCUMENTO FOTOGRÁFICO

3021



CORTE: C 1887

LOCALIZAÇÃO

ZONA: 24M

LESTE: 502605,469

NORTE: 9619843,519

ALTITUDE: 33,77

PROFUNDIDADE 0,50 m

MATERIAL ARQUEOLOGICO:

Ausência de material arqueológico

DOCUMENTO FOTOGRÁFICO

3025



CORTE: C 1888

LOCALIZAÇÃO

ZONA: 24M

LESTE: 503592,113

NORTE: 9619766,758

ALTITUDE: 27,04

PROFUNDIDADE 0,80 m

MATERIAL ARQUEOLOGICO:

Ausência de material arqueológico

DOCUMENTO FOTOGRÁFICO

3028



CORTE: C 1889

LOCALIZAÇÃO

ZONA: 24M

LESTE: 503542,601

NORTE: 9619774,607

ALTITUDE: 26,80

PROFUNDIDADE 0,93 m

MATERIAL ARQUEOLOGICO:

Ausência de material arqueológico

DOCUMENTO FOTOGRÁFICO

3031



CORTE: C 1890

LOCALIZAÇÃO

ZONA: 24M

LESTE: 503498,256

NORTE: 9619751,317

ALTITUDE: 26,80

PROFUNDIDADE 0,95 m

MATERIAL ARQUEOLOGICO:

Ausência de material arqueológico

DOCUMENTO FOTOGRÁFICO

3034



CORTE: C 1891

LOCALIZAÇÃO

ZONA: 24M

LESTE: 503448,539

NORTE: 9619746,241

ALTITUDE: 27,28

PROFUNDIDADE 0,80 m

MATERIAL ARQUEOLOGICO:

Ausência de material arqueológico

DOCUMENTO FOTOGRÁFICO

3038



CORTE: C 1892

LOCALIZAÇÃO

ZONA: 24M

LESTE: 503399,110

NORTE: 9619734,356

ALTITUDE: 25,12

PROFUNDIDADE 0,95 m

MATERIAL ARQUEOLOGICO:

Ausência de material arqueológico

DOCUMENTO FOTOGRÁFICO

3041



CORTE: C 1893

LOCALIZAÇÃO

ZONA: 24M

LESTE: 503359,671

NORTE: 9619713,836

ALTITUDE: 25,60

PROFUNDIDADE 0,84 m

MATERIAL ARQUEOLOGICO:

Ausência de material arqueológico

DOCUMENTO FOTOGRÁFICO

3044



CORTE: C 1894

LOCALIZAÇÃO

ZONA: 24M

LESTE: 503360,284

NORTE: 9619663,731

ALTITUDE: 28,00


PROFUNDIDADE 0,75 m

MATERIAL ARQUEOLOGICO:

Ausência de material arqueológico

DOCUMENTO FOTOGRÁFICO

3048



CORTE: C 1895

LOCALIZAÇÃO

ZONA: 24M

LESTE: 503263,346

NORTE: 9619688,805

ALTITUDE: 28,49

PROFUNDIDADE 0,92 m

MATERIAL ARQUEOLOGICO:

Ausência de material arqueológico

DOCUMENTO FOTOGRÁFICO

3052



CORTE: C 1896

LOCALIZAÇÃO

ZONA: 24M

LESTE: 503219,338

NORTE: 9619713,720

ALTITUDE: 28,24

PROFUNDIDADE 0,90 m

MATERIAL ARQUEOLOGICO:

Ausência de material arqueológico

DOCUMENTO FOTOGRÁFICO

3056



CORTE: C 1897

LOCALIZAÇÃO

ZONA: 24M

LESTE: 503171,111

NORTE: 9619725,469

ALTITUDE: 29,21

PROFUNDIDADE 1,07 m

MATERIAL ARQUEOLOGICO:

Ausência de material arqueológico

DOCUMENTO FOTOGRÁFICO

3059



CORTE: C 1898

LOCALIZAÇÃO

ZONA: 24M

LESTE: 503125,481

NORTE: 9619719,615

ALTITUDE: 29,21

PROFUNDIDADE 0,60 m

MATERIAL ARQUEOLOGICO:

Ausência de material arqueológico

DOCUMENTO FOTOGRÁFICO

3063



CORTE: C 1899

LOCALIZAÇÃO

ZONA: 24M

LESTE: 502934,825

NORTE: 9619719,250

ALTITUDE: 33,05

PROFUNDIDADE 0,80 m

MATERIAL ARQUEOLOGICO:

Ausência de material arqueológico

DOCUMENTO FOTOGRÁFICO

3067



CORTE: C 1900

LOCALIZAÇÃO

ZONA: 24M

LESTE: 502885,788

NORTE: 9619724,625

ALTITUDE: 31,61

PROFUNDIDADE 0,74 m

MATERIAL ARQUEOLOGICO:

Ausência de material arqueológico

DOCUMENTO FOTOGRÁFICO

3070



CORTE: C 1901

LOCALIZAÇÃO

ZONA: 24M

LESTE: 502837,711

NORTE: 9619737,578

ALTITUDE: 33,77

PROFUNDIDADE 0,70 m

MATERIAL ARQUEOLOGICO:

Ausência de material arqueológico

DOCUMENTO FOTOGRÁFICO

3074



CORTE: C 1902

LOCALIZAÇÃO

ZONA: 24M

LESTE: 502787,863

NORTE: 9619741,693

ALTITUDE: 33,29

PROFUNDIDADE 0,80 m

MATERIAL ARQUEOLOGICO:

Ausência de material arqueológico

DOCUMENTO FOTOGRÁFICO

3077



CORTE: C 1903

LOCALIZAÇÃO

ZONA: 24M

LESTE: 502745,688

NORTE: 9619739,276

ALTITUDE: 31,85

PROFUNDIDADE 0,70 m

MATERIAL ARQUEOLOGICO:

Ausência de material arqueológico

DOCUMENTO FOTOGRÁFICO

3080



CORTE: C 1904

LOCALIZAÇÃO

ZONA: 24M

LESTE: 502652,520

NORTE: 9619725,706

ALTITUDE: 32,09

PROFUNDIDADE 0,70 m

MATERIAL ARQUEOLOGICO:

Ausência de material arqueológico

DOCUMENTO FOTOGRÁFICO

3083



CORTE: C 1905

LOCALIZAÇÃO

ZONA: 24M

LESTE: 502606,034

NORTE: 9619744,653

ALTITUDE: 31,85

PROFUNDIDADE 0,90 m

MATERIAL ARQUEOLOGICO:

Ausência de material arqueológico

DOCUMENTO FOTOGRÁFICO

3086



CORTE: C 1906

LOCALIZAÇÃO

ZONA: 24M

LESTE: 502558,114

NORTE: 9619757,820

ALTITUDE: 33,29

PROFUNDIDADE 0,60 m

MATERIAL ARQUEOLOGICO:

Ausência de material arqueológico

DOCUMENTO FOTOGRÁFICO

3090



CORTE: C 1907

LOCALIZAÇÃO

ZONA: 24M

LESTE: 502417,419

NORTE: 9619811,921

ALTITUDE: 34,25

PROFUNDIDADE 0,63 m

MATERIAL ARQUEOLOGICO:

Ausência de material arqueológico

DOCUMENTO FOTOGRÁFICO

3093



CORTE: C 1908

LOCALIZAÇÃO

ZONA: 24M

LESTE: 503558,278

NORTE: 9619728,811

ALTITUDE: 11,90

PROFUNDIDADE 1,10 m

MATERIAL ARQUEOLOGICO:

Ausência de material arqueológico

DOCUMENTO FOTOGRÁFICO

3097



CORTE: C 1909

LOCALIZAÇÃO

ZONA: 24M

LESTE: 503497,118

NORTE: 9619701,870

ALTITUDE: 11,42

PROFUNDIDADE 0,90 m

MATERIAL ARQUEOLOGICO:

Ausência de material arqueológico

DOCUMENTO FOTOGRÁFICO

3100



CORTE: C 1910

LOCALIZAÇÃO

ZONA: 24M

LESTE: 503447,420

NORTE: 9619696,295

ALTITUDE: 12,62

PROFUNDIDADE 1.10 m

MATERIAL ARQUEOLOGICO:

Ausência de material arqueológico

DOCUMENTO FOTOGRÁFICO

3103



CORTE: C 1911

LOCALIZAÇÃO

ZONA: 24M

LESTE: 503402,367

NORTE: 9619683,362

ALTITUDE: 13,10

PROFUNDIDADE 0,90 m

MATERIAL ARQUEOLOGICO:

Ausência de material arqueológico

DOCUMENTO FOTOGRÁFICO

3107



CORTE: C 1912

LOCALIZAÇÃO

ZONA: 24M

LESTE: 503364,025

NORTE: 9619613,933

ALTITUDE: 12,86

PROFUNDIDADE 0,93 m

MATERIAL ARQUEOLOGICO:

Ausência de material arqueológico

DOCUMENTO FOTOGRÁFICO

3110



CORTE: C 1913

LOCALIZAÇÃO

ZONA: 24M

LESTE: 503316,748

NORTE: 9619629,277

ALTITUDE: 14,79

PROFUNDIDADE 0,93 m

MATERIAL ARQUEOLOGICO:

Ausência de material arqueológico

DOCUMENTO FOTOGRÁFICO

3114



CORTE: C 1914

LOCALIZAÇÃO

ZONA: 24M

LESTE: 503267,655

NORTE: 9619639,405

ALTITUDE: 15,03

PROFUNDIDADE 0,90 m

MATERIAL ARQUEOLOGICO:

Ausência de material arqueológico

DOCUMENTO FOTOGRÁFICO

3118



CORTE: C 1915

LOCALIZAÇÃO

ZONA: 24M

LESTE: 503220,508

NORTE: 9619624,879

ALTITUDE: 14,79

PROFUNDIDADE 0,78 m

MATERIAL ARQUEOLOGICO:

Ausência de material arqueológico

DOCUMENTO FOTOGRÁFICO

3121



CORTE: C 1916

LOCALIZAÇÃO

ZONA: 24M

LESTE: 503170,912

NORTE: 9619630,430

ALTITUDE: 15,75

PROFUNDIDADE 0,70 m

MATERIAL ARQUEOLOGICO:

Ausência de material arqueológico

DOCUMENTO FOTOGRÁFICO

3124



CORTE: C 1917

LOCALIZAÇÃO

ZONA: 24M

LESTE: 503122,937

NORTE: 9619640,799

ALTITUDE: 15,27

PROFUNDIDADE 0,80 m

MATERIAL ARQUEOLOGICO:

Ausência de material arqueológico

DOCUMENTO FOTOGRÁFICO

3127



CORTE: C 1918

LOCALIZAÇÃO

ZONA: 24M

LESTE: 503089,726

NORTE: 9619604,565

ALTITUDE: 17,43


PROFUNDIDADE 1 m

MATERIAL ARQUEOLOGICO:

Ausência de material arqueológico

DOCUMENTO FOTOGRÁFICO

3131



CORTE: C 1919

LOCALIZAÇÃO

ZONA: 24M

LESTE: 503039,116

NORTE: 9619605,447

ALTITUDE: 16,71

PROFUNDIDADE 0,90 m

MATERIAL ARQUEOLOGICO:

Ausência de material arqueológico

DOCUMENTO FOTOGRÁFICO

3134



CORTE: C 1920

LOCALIZAÇÃO

ZONA: 24M

LESTE: 502871,254

NORTE: 9619677,272

ALTITUDE: 18,15

PROFUNDIDADE 1 m

MATERIAL ARQUEOLOGICO:

Ausência de material arqueológico

DOCUMENTO FOTOGRÁFICO

3137



CORTE: C 1921

LOCALIZAÇÃO

ZONA: 24M

LESTE: 502822,701

NORTE: 9619690,384

ALTITUDE: 17,67

PROFUNDIDADE 0,83 m

MATERIAL ARQUEOLOGICO:

Ausência de material arqueológico

DOCUMENTO FOTOGRÁFICO

3140



CORTE: C 1922

LOCALIZAÇÃO

ZONA: 24M

LESTE: 502735,855

NORTE: 9619697,937

ALTITUDE: 20,79

PROFUNDIDADE 1 m

MATERIAL ARQUEOLOGICO:

Ausência de material arqueológico

DOCUMENTO FOTOGRÁFICO

3143



CORTE: C 1923

LOCALIZAÇÃO

ZONA: 24M

LESTE: 502624,160

NORTE: 9619684,783

ALTITUDE: 19,11

PROFUNDIDADE 0,80 m

MATERIAL ARQUEOLOGICO:

Ausência de material arqueológico

DOCUMENTO FOTOGRÁFICO

3147



CORTE: C 1924

LOCALIZAÇÃO

ZONA: 24M

LESTE: 502577,907

NORTE: 9619703,777

ALTITUDE: 19,83

PROFUNDIDADE 0,75 m

MATERIAL ARQUEOLOGICO:

Ausência de material arqueológico

DOCUMENTO FOTOGRÁFICO

3151



CORTE: C 1925

LOCALIZAÇÃO

ZONA: 24M

LESTE: 502618,972

NORTE: 9619628,083

ALTITUDE: 20,55


PROFUNDIDADE 0,80 m

MATERIAL ARQUEOLOGICO:

Ausência de material arqueológico

DOCUMENTO FOTOGRÁFICO

3154



CORTE: C 1926

LOCALIZAÇÃO

ZONA: 24M

LESTE: 502570,559

NORTE: 9619640,971

ALTITUDE: 21,03

PROFUNDIDADE 0,80 m

MATERIAL ARQUEOLOGICO:

Ausência de material arqueológico

DOCUMENTO FOTOGRÁFICO

3159



CORTE: C 1927

LOCALIZAÇÃO

ZONA: 24M

LESTE: 502521,551

NORTE: 9619653,267

ALTITUDE: 20,79

PROFUNDIDADE 0,70 m

MATERIAL ARQUEOLOGICO:

Ausência de material arqueológico

DOCUMENTO FOTOGRÁFICO

3162



CORTE: C 1928

LOCALIZAÇÃO

ZONA: 24M

LESTE: 502473,110

NORTE: 9619664,970

ALTITUDE: 21,76

PROFUNDIDADE 0,78 m

MATERIAL ARQUEOLOGICO:

Ausência de material arqueológico

DOCUMENTO FOTOGRÁFICO

3166



CORTE: C 1929

LOCALIZAÇÃO

ZONA: 24M

LESTE: 502432,293

NORTE: 9619627,198

ALTITUDE: 21,28

PROFUNDIDADE 0,80 m

MATERIAL ARQUEOLOGICO:

Ausência de material arqueológico

DOCUMENTO FOTOGRÁFICO

3170



CORTE: C 1930

LOCALIZAÇÃO

ZONA: 24M

LESTE: 502424,212

NORTE: 9619676,385

ALTITUDE: 21,76

PROFUNDIDADE 0,65 m

MATERIAL ARQUEOLOGICO:

Ausência de material arqueológico

DOCUMENTO FOTOGRÁFICO

3173



CORTE: C 1931

LOCALIZAÇÃO

ZONA: 24M

LESTE: 502374,682

NORTE: 9619667,677

ALTITUDE: 21,03

PROFUNDIDADE 0,80 m

MATERIAL ARQUEOLOGICO:

Ausência de material arqueológico

DOCUMENTO FOTOGRÁFICO

3177



CORTE: C 1932

LOCALIZAÇÃO

ZONA: 24M

LESTE: 502325,030

NORTE: 9619668,225

ALTITUDE: 22,00

PROFUNDIDADE 0,70 m

MATERIAL ARQUEOLOGICO:

Ausência de material arqueológico

DOCUMENTO FOTOGRÁFICO

3180



CORTE: C 1933

LOCALIZAÇÃO

ZONA: 24M

LESTE: 502303,226

NORTE: 9619702,598

ALTITUDE: 23,92

PROFUNDIDADE 0,80 m

MATERIAL ARQUEOLOGICO:

Ausência de material arqueológico

DOCUMENTO FOTOGRÁFICO

3183



CORTE: C 1934

LOCALIZAÇÃO

ZONA: 24M

LESTE: 502254,971

NORTE: 9619714,060

ALTITUDE: 22,96

PROFUNDIDADE 0,70 m

MATERIAL ARQUEOLOGICO:

Ausência de material arqueológico

DOCUMENTO FOTOGRÁFICO

3187



CORTE: C 1935

LOCALIZAÇÃO

ZONA: 24M

LESTE: 502265,724

NORTE: 9619669,532

ALTITUDE: 21,52

PROFUNDIDADE 0,80 m

MATERIAL ARQUEOLOGICO:

Ausência de material arqueológico

DOCUMENTO FOTOGRÁFICO

3190



CORTE: C 1936

LOCALIZAÇÃO

ZONA: 24M

LESTE: 502294,491

NORTE: 9619628,859

ALTITUDE: 22,96

PROFUNDIDADE 0,80 m

MATERIAL ARQUEOLOGICO:

Ausência de material arqueológico

DOCUMENTO FOTOGRÁFICO

3193



CORTE: C 1937

LOCALIZAÇÃO

ZONA: 24M

LESTE: 502427,426

NORTE: 9619767,088

ALTITUDE: 34,25

PROFUNDIDADE 0,66 m

MATERIAL ARQUEOLOGICO:

Ausência de material arqueológico

DOCUMENTO FOTOGRÁFICO

3197



CORTE: C 1938

LOCALIZAÇÃO

ZONA: 24M

LESTE: 502366,752

NORTE: 9619808,448

ALTITUDE: 35,69

PROFUNDIDADE 0,50 m

MATERIAL ARQUEOLOGICO:

Ausência de material arqueológico

DOCUMENTO FOTOGRÁFICO

3200



CORTE: C 1939

LOCALIZAÇÃO

ZONA: 24M

LESTE: 502316,980

NORTE: 9619801,704

ALTITUDE: 33,29

PROFUNDIDADE 0,50 m

MATERIAL ARQUEOLOGICO:

Ausência de material arqueológico

DOCUMENTO FOTOGRÁFICO

3203



CORTE: C 1940

LOCALIZAÇÃO

ZONA: 24M

LESTE: 502262,040

NORTE: 9619820,198

ALTITUDE: 33,53

PROFUNDIDADE 0,45 m

MATERIAL ARQUEOLOGICO:

Ausência de material arqueológico

DOCUMENTO FOTOGRÁFICO

3207



CORTE: C 1941

LOCALIZAÇÃO

ZONA: 24M

LESTE: 502664,983

NORTE: 9619608,032

ALTITUDE: 30,17

PROFUNDIDADE 1,10 m

MATERIAL ARQUEOLOGICO:

Ausência de material arqueológico

DOCUMENTO FOTOGRÁFICO

3210



CORTE: C 1942

LOCALIZAÇÃO

ZONA: 24M

LESTE: 502713,461

NORTE: 9619596,913

ALTITUDE: 29,93

PROFUNDIDADE 0,80 m

MATERIAL ARQUEOLOGICO:

Ausência de material arqueológico

DOCUMENTO FOTOGRÁFICO

3213



CORTE: C 1943

LOCALIZAÇÃO

ZONA: 24M

LESTE: 502758,243

NORTE: 9619574,584

ALTITUDE: 30,17

PROFUNDIDADE 0,70 m

MATERIAL ARQUEOLOGICO:

Ausência de material arqueológico

DOCUMENTO FOTOGRÁFICO

3217



CORTE: C 1944

LOCALIZAÇÃO

ZONA: 24M

LESTE: 502807,624

NORTE: 9619565,012

ALTITUDE: 26,80

PROFUNDIDADE 0,70 m

MATERIAL ARQUEOLOGICO:

Ausência de material arqueológico

DOCUMENTO FOTOGRÁFICO

3221



CORTE: C 1945

LOCALIZAÇÃO

ZONA: 24M

LESTE: 502855,646

NORTE: 9619552,651

ALTITUDE: 28,24

PROFUNDIDADE 0,80 m

MATERIAL ARQUEOLOGICO:

Ausência de material arqueológico

DOCUMENTO FOTOGRÁFICO

3224



CORTE: C 1946

LOCALIZAÇÃO

ZONA: 24M

LESTE: 502901,564

NORTE: 9619533,963

ALTITUDE: 28,00

PROFUNDIDADE 0,80 m

MATERIAL ARQUEOLOGICO:

Ausência de material arqueológico

DOCUMENTO FOTOGRÁFICO

3227



CORTE: C 1947

LOCALIZAÇÃO

ZONA: 24M

LESTE: 503138,847

NORTE: 9619593,057

ALTITUDE: 26,80

PROFUNDIDADE 0,53 m

MATERIAL ARQUEOLOGICO:

Ausência de material arqueológico

DOCUMENTO FOTOGRÁFICO

3231



CORTE: C 1948

LOCALIZAÇÃO

ZONA: 24M

LESTE: 503188,815

NORTE: 9619586,551

ALTITUDE: 25,60

PROFUNDIDADE 0,90 m

MATERIAL ARQUEOLOGICO:

Ausência de material arqueológico

DOCUMENTO FOTOGRÁFICO

3235



CORTE: C 1949

LOCALIZAÇÃO

ZONA: 24M

LESTE: 503238,941

NORTE: 9619578,146

ALTITUDE: 27,04

PROFUNDIDADE 0,70 m

MATERIAL ARQUEOLOGICO:

Ausência de material arqueológico

DOCUMENTO FOTOGRÁFICO

3238



CORTE: C 1950

LOCALIZAÇÃO

ZONA: 24M

LESTE: 503286,572

NORTE: 9619592,959

ALTITUDE: 26,56

PROFUNDIDADE 0,70 m

MATERIAL ARQUEOLOGICO:

Ausência de material arqueológico

DOCUMENTO FOTOGRÁFICO

3242



CORTE: C 1951

LOCALIZAÇÃO

ZONA: 24M

LESTE: 503333,226

NORTE: 9619574,382

ALTITUDE: 28,24

PROFUNDIDADE 0,85 m

MATERIAL ARQUEOLOGICO:

Ausência de material arqueológico

DOCUMENTO FOTOGRÁFICO

3245



CORTE: C 1952

LOCALIZAÇÃO

ZONA: 24M

LESTE: 503397,811

NORTE: 9619577,854

ALTITUDE: 26,08

PROFUNDIDADE 0,90 m

MATERIAL ARQUEOLOGICO:

Ausência de material arqueológico

DOCUMENTO FOTOGRÁFICO

3248



CORTE: C 1953

LOCALIZAÇÃO

ZONA: 24M

LESTE: 503447,165

NORTE: 9619584,727

ALTITUDE: 26,80

PROFUNDIDADE 0,90 m

MATERIAL ARQUEOLOGICO:

Ausência de material arqueológico

DOCUMENTO FOTOGRÁFICO

3251



CORTE: C 1954

LOCALIZAÇÃO

ZONA: 24M

LESTE: 503463,608

NORTE: 9619631,514

ALTITUDE: 27,76

PROFUNDIDADE 1,10 m

MATERIAL ARQUEOLOGICO:

Ausência de material arqueológico

DOCUMENTO FOTOGRÁFICO

3254



CORTE: C 1955

LOCALIZAÇÃO

ZONA: 24M

LESTE: 503508,401

NORTE: 9619653,665

ALTITUDE: 24,16

PROFUNDIDADE 1 m

MATERIAL ARQUEOLOGICO:

Ausência de material arqueológico

DOCUMENTO FOTOGRÁFICO

3257



CORTE: C 1956

LOCALIZAÇÃO

ZONA: 24M

LESTE: 503553,379

NORTE: 9619675,640

ALTITUDE: 26,08


PROFUNDIDADE 1 m

MATERIAL ARQUEOLOGICO:

Ausência de material arqueológico

DOCUMENTO FOTOGRÁFICO

3266



CORTE: C 1957

LOCALIZAÇÃO

ZONA: 24M

LESTE: 503525,186

NORTE: 9619611,315

ALTITUDE: 16,71

PROFUNDIDADE 1 m

MATERIAL ARQUEOLOGICO:

Ausência de material arqueológico

DOCUMENTO FOTOGRÁFICO

3261



CORTE: C 1958

LOCALIZAÇÃO

ZONA: 24M

LESTE: 503489,294

NORTE: 9619588,636

ALTITUDE: 15,99

PROFUNDIDADE 1 m

MATERIAL ARQUEOLOGICO:

Ausência de material arqueológico

DOCUMENTO FOTOGRÁFICO

3269



CORTE: C 1959

LOCALIZAÇÃO

ZONA: 24M

LESTE: 503506,386

NORTE: 9619547,601

ALTITUDE: 14,31

PROFUNDIDADE 0,90 m

MATERIAL ARQUEOLOGICO:

Ausência de material arqueológico

DOCUMENTO FOTOGRÁFICO

3272



CORTE: C 1960

LOCALIZAÇÃO

ZONA: 24M

LESTE: 503457,544

NORTE: 9619536,281

ALTITUDE: 14,55

PROFUNDIDADE 0,93 m

MATERIAL ARQUEOLOGICO:

Ausência de material arqueológico

DOCUMENTO FOTOGRÁFICO

3275



CORTE: C 1961

LOCALIZAÇÃO

ZONA: 24M

LESTE: 503491,339

NORTE: 9619499,637

ALTITUDE: 14,55

PROFUNDIDADE 0,80 m

MATERIAL ARQUEOLOGICO:

Ausência de material arqueológico

DOCUMENTO FOTOGRÁFICO

3278



CORTE: C 1962

LOCALIZAÇÃO

ZONA: 24M

LESTE: 503452,067

NORTE: 9619468,787

ALTITUDE: 16,47

PROFUNDIDADE 1 m

MATERIAL ARQUEOLOGICO:

Ausência de material arqueológico

DOCUMENTO FOTOGRÁFICO
3281



CORTE: C 1963

LOCALIZAÇÃO

ZONA: 24M

LESTE: 503402,500

NORTE: 9619472,142

ALTITUDE: 17,19

PROFUNDIDADE 1 m

MATERIAL ARQUEOLOGICO:

Ausência de material arqueológico

DOCUMENTO FOTOGRÁFICO
3285



CORTE: C 1964

LOCALIZAÇÃO

ZONA: 24M

LESTE: 503418,096

NORTE: 9619505,653

ALTITUDE: 15,03

PROFUNDIDADE 0,74 m

MATERIAL ARQUEOLOGICO:

Ausência de material arqueológico

DOCUMENTO FOTOGRÁFICO
3288



CORTE: C 1965

LOCALIZAÇÃO

ZONA: 24M

LESTE: 503416,281

NORTE: 9619544,509

ALTITUDE: 15,51

PROFUNDIDADE 0,80 m

MATERIAL ARQUEOLOGICO:

Ausência de material arqueológico

DOCUMENTO FOTOGRÁFICO
3291



CORTE: C 1966

LOCALIZAÇÃO

ZONA: 24M

LESTE: 503374,320

NORTE: 9619529,465

ALTITUDE: 15,75

PROFUNDIDADE 0,75 m

MATERIAL ARQUEOLOGICO:

Ausência de material arqueológico

DOCUMENTO FOTOGRÁFICO
3294



CORTE: C 1967

LOCALIZAÇÃO

ZONA: 24M

LESTE: 503353,556

NORTE: 9619484,179

ALTITUDE: 16,47

PROFUNDIDADE 0,80 m

MATERIAL ARQUEOLOGICO:

Ausência de material arqueológico

DOCUMENTO FOTOGRÁFICO
3298



CORTE: C 1968

LOCALIZAÇÃO

ZONA: 24M

LESTE: 503271,311

NORTE: 9619513,690

ALTITUDE: 16,47

PROFUNDIDADE 0,90 m

MATERIAL ARQUEOLOGICO:

Ausência de material arqueológico

DOCUMENTO FOTOGRÁFICO

3301



CORTE: C 1969

LOCALIZAÇÃO

ZONA: 24M

LESTE: 503286,795

NORTE: 9619555,576

ALTITUDE: 14,55

PROFUNDIDADE 0,60 m

MATERIAL ARQUEOLOGICO:

Ausência de material arqueológico

DOCUMENTO FOTOGRÁFICO

3305



CORTE: C 1970

LOCALIZAÇÃO

ZONA: 24M

LESTE: 503227,404

NORTE: 9619536,937

ALTITUDE: 17,19

PROFUNDIDADE 0,70 m

MATERIAL ARQUEOLOGICO:

Ausência de material arqueológico

DOCUMENTO FOTOGRÁFICO

3309



CORTE: C 1971

LOCALIZAÇÃO

ZONA: 24M

LESTE: 503436,833

NORTE: 9619379,242

ALTITUDE: 17,43

PROFUNDIDADE 0,77 m

MATERIAL ARQUEOLOGICO:

Ausência de material arqueológico

DOCUMENTO FOTOGRÁFICO

3313



CORTE: C 1972

LOCALIZAÇÃO

ZONA: 24M

LESTE: 503386,753

NORTE: 9619375,816

ALTITUDE: 15,75

PROFUNDIDADE 0,70 m

MATERIAL ARQUEOLOGICO:

Ausência de material arqueológico

DOCUMENTO FOTOGRÁFICO

3317



CORTE: C 1973

LOCALIZAÇÃO

ZONA: 24M

LESTE: 503338,536

NORTE: 9619388,844

ALTITUDE: 17,19

PROFUNDIDADE 0,83 m

MATERIAL ARQUEOLOGICO:

Ausência de material arqueológico

DOCUMENTO FOTOGRÁFICO

3320



CORTE: C 1974

LOCALIZAÇÃO

ZONA: 24M

LESTE: 503290,291

NORTE: 9619400,612

ALTITUDE: 17,19

PROFUNDIDADE 0,90 m

MATERIAL ARQUEOLOGICO:

Ausência de material arqueológico

DOCUMENTO FOTOGRÁFICO

3323



CORTE: C 1975

LOCALIZAÇÃO

ZONA: 24M

LESTE: 503240,770

NORTE: 9619404,152

ALTITUDE: 17,19

PROFUNDIDADE 0,85 m

MATERIAL ARQUEOLOGICO:

Ausência de material arqueológico

DOCUMENTO FOTOGRÁFICO

3326



CORTE: C 1976

LOCALIZAÇÃO

ZONA: 24M

LESTE: 503193,558

NORTE: 9619420,349

ALTITUDE: 17,91

PROFUNDIDADE 0,60 m

MATERIAL ARQUEOLOGICO:

Ausência de material arqueológico

DOCUMENTO FOTOGRÁFICO

3330



CORTE: C 1977

LOCALIZAÇÃO

ZONA: 24M

LESTE: 503145,285

NORTE: 9619432,432

ALTITUDE: 18,63

PROFUNDIDADE 0,68 m

MATERIAL ARQUEOLOGICO:

Ausência de material arqueológico

DOCUMENTO FOTOGRÁFICO

3333



CORTE: C 1978

LOCALIZAÇÃO

ZONA: 24M

LESTE: 503098,230

NORTE: 9619415,738

ALTITUDE: 18,87

PROFUNDIDADE 0,70 m

MATERIAL ARQUEOLOGICO:

Ausência de material arqueológico

DOCUMENTO FOTOGRÁFICO

3337



CORTE: C 1979

LOCALIZAÇÃO

ZONA: 24M

LESTE: 503049,929

NORTE: 9619428,710

ALTITUDE: 17,91

PROFUNDIDADE 0,65 m

MATERIAL ARQUEOLOGICO:

Ausência de material arqueológico

DOCUMENTO FOTOGRÁFICO

3340



CORTE: C 1980

LOCALIZAÇÃO

ZONA: 24M

LESTE: 503001,674

NORTE: 9619440,116

ALTITUDE: 18,87

PROFUNDIDADE 0,86 m

MATERIAL ARQUEOLOGICO:

Ausência de material arqueológico

DOCUMENTO FOTOGRÁFICO

3343



CORTE: C 1981

LOCALIZAÇÃO

ZONA: 24M

LESTE: 502951,390

NORTE: 9619441,109

ALTITUDE: 19,83

PROFUNDIDADE 0,85 m

MATERIAL ARQUEOLOGICO:

Ausência de material arqueológico

DOCUMENTO FOTOGRÁFICO

3347



CORTE: C 1982

LOCALIZAÇÃO

ZONA: 24M

LESTE: 502927,678

NORTE: 9619485,183

ALTITUDE: 18,39

PROFUNDIDADE 0,62 m

MATERIAL ARQUEOLOGICO:

Ausência de material arqueológico

DOCUMENTO FOTOGRÁFICO

3351



CORTE: C 1983

LOCALIZAÇÃO

ZONA: 24M

LESTE: 502877,626

NORTE: 9619490,159

ALTITUDE: 19,11

PROFUNDIDADE 0,60 m

MATERIAL ARQUEOLOGICO:

Ausência de material arqueológico

DOCUMENTO FOTOGRÁFICO

3356



CORTE: C 1984

LOCALIZAÇÃO

ZONA: 24M

LESTE: 502831,718

NORTE: 9619508,996

ALTITUDE: 19,59

PROFUNDIDADE 0,80 m

MATERIAL ARQUEOLOGICO:

Ausência de material arqueológico

DOCUMENTO FOTOGRÁFICO

3360



CORTE: C 1985

LOCALIZAÇÃO

ZONA: 24M

LESTE: 502782,933

NORTE: 9619520,764

ALTITUDE: 20,07

PROFUNDIDADE 0,77 m

MATERIAL ARQUEOLOGICO:

Ausência de material arqueológico

DOCUMENTO FOTOGRÁFICO

3363



CORTE: C 1986

LOCALIZAÇÃO

ZONA: 24M

LESTE: 502734,250

NORTE: 9619533,402

ALTITUDE: 19,83

PROFUNDIDADE 0,80 m

MATERIAL ARQUEOLOGICO:

Ausência de material arqueológico

DOCUMENTO FOTOGRÁFICO

3366



CORTE: C 1987

LOCALIZAÇÃO

ZONA: 24M

LESTE: 502685,101

NORTE: 9619546,532

ALTITUDE: 20,79

PROFUNDIDADE 0,80 m

MATERIAL ARQUEOLOGICO:

Ausência de material arqueológico

DOCUMENTO FOTOGRÁFICO

3369



CORTE: C 1988

LOCALIZAÇÃO

ZONA: 24M

LESTE: 502635,673

NORTE: 9619551,397

ALTITUDE: 21,03

PROFUNDIDADE 0,80 m

MATERIAL ARQUEOLOGICO:

Ausência de material arqueológico

DOCUMENTO FOTOGRÁFICO

3372



CORTE: C 1989

LOCALIZAÇÃO

ZONA: 24M

LESTE: 502596,617

NORTE: 9619584,047

ALTITUDE: 20,55

PROFUNDIDADE 0,80 m

MATERIAL ARQUEOLOGICO:

Ausência de material arqueológico

DOCUMENTO FOTOGRÁFICO

3375



CORTE: C 1990

LOCALIZAÇÃO

ZONA: 24M

LESTE: 502548,167

NORTE: 9619596,843

ALTITUDE: 20,79

PROFUNDIDADE 0,63 m

MATERIAL ARQUEOLOGICO:

Ausência de material arqueológico

DOCUMENTO FOTOGRÁFICO

3378



CORTE: C 1991

LOCALIZAÇÃO

ZONA: 24M

LESTE: 502490,714

NORTE: 9619615,096

ALTITUDE: 22,00

PROFUNDIDADE 0,78 m

MATERIAL ARQUEOLOGICO:

Ausência de material arqueológico

DOCUMENTO FOTOGRÁFICO

3381



CORTE: C 1992

LOCALIZAÇÃO

ZONA: 24M

LESTE: 502508,002

NORTE: 9619568,559

ALTITUDE: 22,00

PROFUNDIDADE 0,40 m

MATERIAL ARQUEOLOGICO:

Ausência de material arqueológico

DOCUMENTO FOTOGRÁFICO

3384



CORTE: C 1993

LOCALIZAÇÃO

ZONA: 24M

LESTE: 502457,354

NORTE: 9619567,290

ALTITUDE: 22,48

PROFUNDIDADE 0,70 m

MATERIAL ARQUEOLOGICO:

Ausência de material arqueológico

DOCUMENTO FOTOGRÁFICO

3387



CORTE: C 1994

LOCALIZAÇÃO

ZONA: 24M

LESTE: 502409,006

NORTE: 9619577,418

ALTITUDE: 22,72

PROFUNDIDADE 0,80 m

MATERIAL ARQUEOLOGICO:

Ausência de material arqueológico

DOCUMENTO FOTOGRÁFICO

3390



CORTE: C 1995

LOCALIZAÇÃO

ZONA: 24M

LESTE: 502364,978

NORTE: 9619553,460

ALTITUDE: 22,72

PROFUNDIDADE 0,73 m

MATERIAL ARQUEOLOGICO:

Ausência de material arqueológico

DOCUMENTO FOTOGRÁFICO

3394



CORTE: C 1996

LOCALIZAÇÃO

ZONA: 24M

LESTE: 502315,736

NORTE: 9619564,051

ALTITUDE: 22,72

PROFUNDIDADE 0,90 m

MATERIAL ARQUEOLOGICO:

Ausência de material arqueológico

DOCUMENTO FOTOGRÁFICO

3398



CORTE: C 1997

LOCALIZAÇÃO

ZONA: 24M

LESTE: 502266,420

NORTE: 9619569,861

ALTITUDE: 23,20

PROFUNDIDADE 0,70 m

MATERIAL ARQUEOLOGICO:

Ausência de material arqueológico

DOCUMENTO FOTOGRÁFICO

3402



CORTE: C 1998

LOCALIZAÇÃO

ZONA: 24M

LESTE: 502414,852

NORTE: 9619539,052

ALTITUDE: 22,96

PROFUNDIDADE 0,70 m

MATERIAL ARQUEOLOGICO:

Ausência de material arqueológico

DOCUMENTO FOTOGRÁFICO

3406



CORTE: C 1999

LOCALIZAÇÃO

ZONA: 24M

LESTE: 502463,061

NORTE: 9619523,810

ALTITUDE: 24,88

PROFUNDIDADE 1 m

MATERIAL ARQUEOLOGICO:

Ausência de material arqueológico

DOCUMENTO FOTOGRÁFICO

3410



CORTE: C 2000

LOCALIZAÇÃO

ZONA: 24M

LESTE: 502513,475

NORTE: 9619519,288

ALTITUDE: 25,36

PROFUNDIDADE 0,75 m

MATERIAL ARQUEOLOGICO:

Ausência de material arqueológico

DOCUMENTO FOTOGRÁFICO

3414



CORTE: C 2001

LOCALIZAÇÃO

ZONA: 24M

LESTE: 503424,644

NORTE: 9619331,167

ALTITUDE: 18,15

PROFUNDIDADE 1 m

MATERIAL ARQUEOLOGICO:

Ausência de material arqueológico

DOCUMENTO FOTOGRÁFICO

3417



CORTE: C 2002

LOCALIZAÇÃO

ZONA: 24M

LESTE: 503374,825

NORTE: 9619327,954

ALTITUDE: 17,67

PROFUNDIDADE 1 m

MATERIAL ARQUEOLOGICO:

Ausência de material arqueológico

DOCUMENTO FOTOGRÁFICO

3420



CORTE: C 2003

LOCALIZAÇÃO

ZONA: 24M

LESTE: 503326,077

NORTE: 9619340,769

ALTITUDE: 18,15

PROFUNDIDADE 0,84 m

MATERIAL ARQUEOLOGICO:

Ausência de material arqueológico

DOCUMENTO FOTOGRÁFICO

3423



CORTE: C 2004

LOCALIZAÇÃO

ZONA: 24M

LESTE: 503277,748

NORTE: 9619353,093

ALTITUDE: 19,59

PROFUNDIDADE 0,88 m

MATERIAL ARQUEOLOGICO:

Ausência de material arqueológico

DOCUMENTO FOTOGRÁFICO

3426



CORTE: C 2005

LOCALIZAÇÃO

ZONA: 24M

LESTE: 503228,022

NORTE: 9619358,329

ALTITUDE: 18,87

PROFUNDIDADE 0,80 m

MATERIAL ARQUEOLOGICO:

Ausência de material arqueológico

DOCUMENTO FOTOGRÁFICO

3429



CORTE: C 2006

LOCALIZAÇÃO

ZONA: 24M

LESTE: 503180,094

NORTE: 9619371,977

ALTITUDE: 20,79

PROFUNDIDADE 1 m

MATERIAL ARQUEOLOGICO:

Ausência de material arqueológico

DOCUMENTO FOTOGRÁFICO

3433



CORTE: C 2007

LOCALIZAÇÃO

ZONA: 24M

LESTE: 503130,126

NORTE: 9619377,130

ALTITUDE: 21,28


PROFUNDIDADE 0,90 m

MATERIAL ARQUEOLOGICO:

Ausência de material arqueológico

DOCUMENTO FOTOGRÁFICO

3437



CORTE: C 2008

LOCALIZAÇÃO

ZONA: 24M

LESTE: 503081,135

NORTE: 9619369,090

ALTITUDE: 20,79

PROFUNDIDADE 0,90 m

MATERIAL ARQUEOLOGICO:

Ausência de material arqueológico

DOCUMENTO FOTOGRÁFICO

3440



CORTE: C 2009

LOCALIZAÇÃO

ZONA: 24M

LESTE: 503035,105

NORTE: 9619361,503

ALTITUDE: 20,07

PROFUNDIDADE 0,87 m

MATERIAL ARQUEOLOGICO:

Ausência de material arqueológico

DOCUMENTO FOTOGRÁFICO

3444



CORTE: C 2010

LOCALIZAÇÃO

ZONA: 24M

LESTE: 502985,231

NORTE: 9619392,977

ALTITUDE: 22,24

PROFUNDIDADE 0,85 m

MATERIAL ARQUEOLOGICO:

Ausência de material arqueológico

DOCUMENTO FOTOGRÁFICO

3447



CORTE: C 2011

LOCALIZAÇÃO

ZONA: 24M

LESTE: 502933,178

NORTE: 9619388,819

ALTITUDE: 21,76

PROFUNDIDADE 0,78 m

MATERIAL ARQUEOLOGICO:

Ausência de material arqueológico

DOCUMENTO FOTOGRÁFICO

3451



CORTE: C 2012

LOCALIZAÇÃO

ZONA: 24M

LESTE: 502884,029

NORTE: 9619398,159

ALTITUDE: 22,72

PROFUNDIDADE 0,85 m

MATERIAL ARQUEOLOGICO:

Ausência de material arqueológico

DOCUMENTO FOTOGRÁFICO

3455



CORTE: C 2013

LOCALIZAÇÃO

ZONA: 24M

LESTE: 502834,145

NORTE: 9619400,986

ALTITUDE: 22,24

PROFUNDIDADE 1 m

MATERIAL ARQUEOLOGICO:

Ausência de material arqueológico

DOCUMENTO FOTOGRÁFICO

3458



CORTE: C 2014

LOCALIZAÇÃO

ZONA: 24M

LESTE: 502787,967

NORTE: 9619420,175

ALTITUDE: 22,72

PROFUNDIDADE 0,88 m

MATERIAL ARQUEOLOGICO:

Ausência de material arqueológico

DOCUMENTO FOTOGRÁFICO

3462



CORTE: C 2015

LOCALIZAÇÃO

ZONA: 24M

LESTE: 502739,628

NORTE: 9619431,461

ALTITUDE: 24,16


PROFUNDIDADE 0,60 m

MATERIAL ARQUEOLOGICO:

Ausência de material arqueológico

DOCUMENTO FOTOGRÁFICO

3465



CORTE: C 2016

LOCALIZAÇÃO

ZONA: 24M

LESTE: 502691,057

NORTE: 9619443,506

ALTITUDE: 24,16

PROFUNDIDADE 0,90 m

MATERIAL ARQUEOLOGICO:

Ausência de material arqueológico

DOCUMENTO FOTOGRÁFICO

3470



CORTE: C 2017

LOCALIZAÇÃO

ZONA: 24M

LESTE: 502642,663

NORTE: 9619456,358

ALTITUDE: 23,92

PROFUNDIDADE 0,80 m

MATERIAL ARQUEOLOGICO:

Ausência de material arqueológico

DOCUMENTO FOTOGRÁFICO

3473



CORTE: C 2018

LOCALIZAÇÃO

ZONA: 24M

LESTE: 502592,238

NORTE: 9619454,321

ALTITUDE: 26,08


PROFUNDIDADE 0,75 m

MATERIAL ARQUEOLOGICO:

Ausência de material arqueológico

DOCUMENTO FOTOGRÁFICO

3476



CORTE: C 2019

LOCALIZAÇÃO

ZONA: 24M

LESTE: 502543,285

NORTE: 9619460,956

ALTITUDE: 26,80

PROFUNDIDADE 0,93 m

MATERIAL ARQUEOLOGICO:

Ausência de material arqueológico

DOCUMENTO FOTOGRÁFICO

3479



CORTE: C 2020

LOCALIZAÇÃO

ZONA: 24M

LESTE: 502495,599

NORTE: 9619472,751

ALTITUDE: 28,00

PROFUNDIDADE 1 m

MATERIAL ARQUEOLOGICO:

Ausência de material arqueológico

DOCUMENTO FOTOGRÁFICO

3482



CORTE: C 2021

LOCALIZAÇÃO

ZONA: 24M

LESTE: 502594,053

NORTE: 9619396,814

ALTITUDE: 23,92


PROFUNDIDADE 0,56 m

MATERIAL ARQUEOLOGICO:

Ausência de material arqueológico

DOCUMENTO FOTOGRÁFICO

3486



CORTE: C 2022

LOCALIZAÇÃO

ZONA: 24M

LESTE: 503310,211

NORTE: 9619879,604

ALTITUDE: 26,56

PROFUNDIDADE 0,90 m

MATERIAL ARQUEOLOGICO:

Ausência de material arqueológico

DOCUMENTO FOTOGRÁFICO
3485(W)



CORTE: C 2023

LOCALIZAÇÃO

ZONA: 24M

LESTE: 502644,151

NORTE: 9619399,740


ALTITUDE: 24,88

PROFUNDIDADE 0,90 m

MATERIAL ARQUEOLOGICO:

Ausência de material arqueológico

DOCUMENTO FOTOGRÁFICO
3490



CORTE: C 2024

LOCALIZAÇÃO

ZONA: 24M

LESTE: 502693,523

NORTE: 9619389,733

ALTITUDE: 23,44

PROFUNDIDADE 0,73 m

MATERIAL ARQUEOLOGICO:

Ausência de material arqueológico

DOCUMENTO FOTOGRÁFICO
3493



CORTE: C 2025

LOCALIZAÇÃO

ZONA: 24M

LESTE: 502743,230

NORTE: 9619381,829

ALTITUDE: 23,68

PROFUNDIDADE 0,95 m

MATERIAL ARQUEOLOGICO:

Ausência de material arqueológico

DOCUMENTO FOTOGRÁFICO

3497



CORTE: C 2026

LOCALIZAÇÃO

ZONA: 24M

LESTE: 502773,804

NORTE: 9619343,212

ALTITUDE: 23,92

PROFUNDIDADE 0,70 m

MATERIAL ARQUEOLOGICO:

Ausência de material arqueológico

DOCUMENTO FOTOGRÁFICO

3500



CORTE: C 2027

LOCALIZAÇÃO

ZONA: 24M

LESTE: 502816,053

NORTE: 9619317,167

ALTITUDE: 22,96

PROFUNDIDADE 0,73 m

MATERIAL ARQUEOLOGICO:

Ausência de material arqueológico

DOCUMENTO FOTOGRÁFICO

3503



CORTE: C 2028

LOCALIZAÇÃO

ZONA: 24M

LESTE: 502806,912

NORTE: 9619367,281

ALTITUDE: 28,24

PROFUNDIDADE 0,90 m

MATERIAL ARQUEOLOGICO:

Ausência de material arqueológico

DOCUMENTO FOTOGRÁFICO

3506



CORTE: C 2029

LOCALIZAÇÃO

ZONA: 24M

LESTE: 502856,944

NORTE: 9619351,381

ALTITUDE: 29,69

PROFUNDIDADE 1 m

MATERIAL ARQUEOLOGICO:

Ausência de material arqueológico

DOCUMENTO FOTOGRÁFICO

3510



CORTE: C 2030

LOCALIZAÇÃO

ZONA: 24M

LESTE: 502616,018

NORTE: 9619498,069

ALTITUDE: 26,56

PROFUNDIDADE 0,80 m

MATERIAL ARQUEOLOGICO:

Ausência de material arqueológico

DOCUMENTO FOTOGRÁFICO

3514



CORTE: C 2031

LOCALIZAÇÃO

ZONA: 24M

LESTE: 502565,418

NORTE: 9619546,655

ALTITUDE: 25,84

PROFUNDIDADE 0,64 m

MATERIAL ARQUEOLOGICO:

Ausência de material arqueológico

DOCUMENTO FOTOGRÁFICO

3517



CORTE: C 2032

LOCALIZAÇÃO

ZONA: 24M

LESTE: 502665,893

NORTE: 9619500,365

ALTITUDE: 24,40

PROFUNDIDADE 0,77 m

MATERIAL ARQUEOLOGICO:

Ausência de material arqueológico

DOCUMENTO FOTOGRÁFICO

3521



CORTE: C 2033

LOCALIZAÇÃO

ZONA: 24M

LESTE: 502714,790

NORTE: 9619487,069

ALTITUDE: 24,88

PROFUNDIDADE 0,90 m

MATERIAL ARQUEOLOGICO:

Ausência de material arqueológico

DOCUMENTO FOTOGRÁFICO

3524



CORTE: C 2034

LOCALIZAÇÃO

ZONA: 24M

LESTE: 502763,827

NORTE: 9619475,079

ALTITUDE: 25,36


PROFUNDIDADE 1,10 m

MATERIAL ARQUEOLOGICO:

Ausência de material arqueológico

DOCUMENTO FOTOGRÁFICO

3527



CORTE: C 2035

LOCALIZAÇÃO

ZONA: 24M

LESTE: 502812,649

NORTE: 9619463,608

ALTITUDE: 23,68

PROFUNDIDADE 0,80 m

MATERIAL ARQUEOLOGICO:

Ausência de material arqueológico

DOCUMENTO FOTOGRÁFICO

3532



CORTE: C 2036

LOCALIZAÇÃO

ZONA: 24M

LESTE: 502858,781

NORTE: 9619443,863

ALTITUDE: 23,92

PROFUNDIDADE 0,85 m

MATERIAL ARQUEOLOGICO:

Ausência de material arqueológico

DOCUMENTO FOTOGRÁFICO

3535



CORTE: C 2037

LOCALIZAÇÃO

ZONA: 24M

LESTE: 502904,001

NORTE: 9619445,446

ALTITUDE: 23,44

PROFUNDIDADE 0,60 m

MATERIAL ARQUEOLOGICO:

Ausência de material arqueológico

DOCUMENTO FOTOGRÁFICO

3538



CORTE: C 2038

LOCALIZAÇÃO

ZONA: 24M

LESTE: 502850,602

NORTE: 9619281,821

ALTITUDE: 22,96

PROFUNDIDADE 0,58 m

MATERIAL ARQUEOLOGICO:

Ausência de material arqueológico

DOCUMENTO FOTOGRÁFICO

3542



CORTE: C 2039

LOCALIZAÇÃO

ZONA: 24M

LESTE: 502898,773

NORTE: 9619270,304

ALTITUDE: 24,88


PROFUNDIDADE 1,20 m

MATERIAL ARQUEOLOGICO:

Ausência de material arqueológico

DOCUMENTO FOTOGRÁFICO

3545



CORTE: C 2040

LOCALIZAÇÃO

ZONA: 24M

LESTE: 502896,037

NORTE: 9619319,973

ALTITUDE: 24,40

PROFUNDIDADE 1,12 m

MATERIAL ARQUEOLÓGICO:

Ausência de material arqueológico

DOCUMENTO FOTOGRÁFICO

3548



CORTE: C 2041

LOCALIZAÇÃO

ZONA: 24M

LESTE: 502944,626

NORTE: 9619290,972

ALTITUDE: 25,36


PROFUNDIDADE 1,07 m

MATERIAL ARQUEOLÓGICO:

Ausência de material arqueológico

DOCUMENTO FOTOGRÁFICO

3551



CORTE: C 2042

LOCALIZAÇÃO

ZONA: 24M

LESTE: 502940,941

NORTE: 9619340,576

ALTITUDE: 25,36


PROFUNDIDADE 0,85 m

MATERIAL ARQUEOLÓGICO:

Ausência de material arqueológico

DOCUMENTO FOTOGRÁFICO

3554



CORTE: C 2043

LOCALIZAÇÃO

ZONA: 24M

LESTE: 502990,611

NORTE: 9619333,385

ALTITUDE: 23,44


PROFUNDIDADE 0,96 m

MATERIAL ARQUEOLOGICO:

Ausência de material arqueológico

DOCUMENTO FOTOGRÁFICO

3558



CORTE: C 2044

LOCALIZAÇÃO

ZONA: 24M

LESTE: 502699,126

NORTE: 9619308,610

ALTITUDE: 24,16

PROFUNDIDADE 1,10 m

MATERIAL ARQUEOLOGICO:

Ausência de material arqueológico

DOCUMENTO FOTOGRÁFICO

3561



CORTE: C 2045

LOCALIZAÇÃO

ZONA: 24M

LESTE: 502664,623

NORTE: 9619344,530

ALTITUDE: 23,92


PROFUNDIDADE 0,94 m

MATERIAL ARQUEOLOGICO:

Ausência de material arqueológico

DOCUMENTO FOTOGRÁFICO

3564



CORTE: C 2046

LOCALIZAÇÃO

ZONA: 24M

LESTE: 502631,105

NORTE: 9619308,139

ALTITUDE: 24,88


PROFUNDIDADE 1 m

MATERIAL ARQUEOLOGICO:

Ausência de material arqueológico

DOCUMENTO FOTOGRÁFICO

3567



CORTE: C 2047

LOCALIZAÇÃO

ZONA: 24M

LESTE: 502994,520

NORTE: 9619284,087

ALTITUDE: 25,60

PROFUNDIDADE 1,33 m

MATERIAL ARQUEOLOGICO:

Ausência de material arqueológico

DOCUMENTO FOTOGRÁFICO

3570



CORTE: C 2048

LOCALIZAÇÃO

ZONA: 24M

LESTE: 503035,988

NORTE: 9619312,585

ALTITUDE: 22,96

PROFUNDIDADE 1 m

MATERIAL ARQUEOLOGICO:

Ausência de material arqueológico

DOCUMENTO FOTOGRÁFICO

3573



CORTE: C 2049

LOCALIZAÇÃO

ZONA: 24M

LESTE: 503040,549

NORTE: 9619264,037

ALTITUDE: 25,84

PROFUNDIDADE 1 m

MATERIAL ARQUEOLOGICO:

Ausência de material arqueológico

DOCUMENTO FOTOGRÁFICO

3576



CORTE: C 2050

LOCALIZAÇÃO

ZONA: 24M

LESTE: 503091,141

NORTE: 9619270,178

ALTITUDE: 23,68

PROFUNDIDADE 1,10 m

MATERIAL ARQUEOLOGICO:

Ausência de material arqueológico

DOCUMENTO FOTOGRÁFICO

3580



CORTE: C 2051

LOCALIZAÇÃO

ZONA: 24M

LESTE: 503088,694

NORTE: 9619319,902

ALTITUDE: 22,48

PROFUNDIDADE 1 m

MATERIAL ARQUEOLOGICO:

Ausência de material arqueológico

DOCUMENTO FOTOGRÁFICO

3583



CORTE: C 2052

LOCALIZAÇÃO

ZONA: 24M

LESTE: 503140,709

NORTE: 9619276,134

ALTITUDE: 22,48

PROFUNDIDADE 1 m

MATERIAL ARQUEOLOGICO:

Ausência de material arqueológico

DOCUMENTO FOTOGRÁFICO

3586



CORTE: C 2053

LOCALIZAÇÃO

ZONA: 24M

LESTE: 503183,907

NORTE: 9619250,218

ALTITUDE: 22,96

PROFUNDIDADE 1,14 m

MATERIAL ARQUEOLOGICO:

Ausência de material arqueológico

DOCUMENTO FOTOGRÁFICO

3589



CORTE: C 2054

LOCALIZAÇÃO

ZONA: 24M

LESTE: 503138,597

NORTE: 9619326,673

ALTITUDE: 22,48

PROFUNDIDADE 0,80 m

MATERIAL ARQUEOLOGICO:

Ausência de material arqueológico

DOCUMENTO FOTOGRÁFICO

3593



CORTE: C 2055

LOCALIZAÇÃO

ZONA: 24M

LESTE: 503187,634

NORTE: 9619318,723

ALTITUDE: 21,03

PROFUNDIDADE 0,87 m

MATERIAL ARQUEOLOGICO:

Ausência de material arqueológico

DOCUMENTO FOTOGRÁFICO

3596



CORTE: C 2056

LOCALIZAÇÃO

ZONA: 24M

LESTE: 503271,647

NORTE: 9619258,638

ALTITUDE: 25,36

PROFUNDIDADE 1,35 m

MATERIAL ARQUEOLOGICO:

Ausência de material arqueológico

DOCUMENTO FOTOGRÁFICO

3599



CORTE: C 2057

LOCALIZAÇÃO

ZONA: 24M

LESTE: 503298,795

NORTE: 9619221,568

ALTITUDE: 26,80

PROFUNDIDADE 1 m

MATERIAL ARQUEOLOGICO:

Ausência de material arqueológico

DOCUMENTO FOTOGRÁFICO

3603



CORTE: C 2058

LOCALIZAÇÃO

ZONA: 24M

LESTE: 503238,921

NORTE: 9619226,230

ALTITUDE: 25,36

PROFUNDIDADE 1,25 m

MATERIAL ARQUEOLOGICO:

Ausência de material arqueológico

DOCUMENTO FOTOGRÁFICO

3606



CORTE: C 2059

LOCALIZAÇÃO

ZONA: 24M

LESTE: 503286,215

NORTE: 9619173,280

ALTITUDE: 25,60

PROFUNDIDADE 1,10 m

MATERIAL ARQUEOLOGICO:

Ausência de material arqueológico

DOCUMENTO FOTOGRÁFICO

3609



CORTE: C 2060

LOCALIZAÇÃO

ZONA: 24M

LESTE: 503238,770

NORTE: 9619183,695

ALTITUDE: 27,52

PROFUNDIDADE 1,10 m

MATERIAL ARQUEOLOGICO:

Ausência de material arqueológico

DOCUMENTO FOTOGRÁFICO

3614



CORTE: C 2061

LOCALIZAÇÃO

ZONA: 24M

LESTE: 503200,152

NORTE: 9619186,189

ALTITUDE: 28,49

PROFUNDIDADE 1,10 m

MATERIAL ARQUEOLOGICO:

Ausência de material arqueológico

DOCUMENTO FOTOGRÁFICO

3619



CORTE: C 2062

LOCALIZAÇÃO

ZONA: 24M

LESTE: 503259,465

NORTE: 9619131,431

ALTITUDE: 28,24


PROFUNDIDADE 1,05 m

MATERIAL ARQUEOLOGICO:

Ausência de material arqueológico

DOCUMENTO FOTOGRÁFICO

3622



CORTE: C 2063

LOCALIZAÇÃO

ZONA: 24M

LESTE: 503303,344

NORTE: 9619107,295

ALTITUDE: 28,24

PROFUNDIDADE 1,08 m

MATERIAL ARQUEOLOGICO:

Ausência de material arqueológico

DOCUMENTO FOTOGRÁFICO

3625



CORTE: C 2064

LOCALIZAÇÃO

ZONA: 24M

LESTE: 503412,223

NORTE: 9619282,119

ALTITUDE: 20,79

PROFUNDIDADE 0,80 m

MATERIAL ARQUEOLOGICO:

Ausência de material arqueológico

DOCUMENTO FOTOGRÁFICO

3630



CORTE: C 2065

LOCALIZAÇÃO

ZONA: 24M

LESTE: 503363,037

NORTE: 9619283,149

ALTITUDE: 20,31

PROFUNDIDADE 0,90 m

MATERIAL ARQUEOLOGICO:

Ausência de material arqueológico

DOCUMENTO FOTOGRÁFICO

3633



CORTE: C 2066

LOCALIZAÇÃO

ZONA: 24M

LESTE: 503353,255

NORTE: 9619094,860

ALTITUDE: 27,04

PROFUNDIDADE 1,10 m

MATERIAL ARQUEOLOGICO:

Ausência de material arqueológico

DOCUMENTO FOTOGRÁFICO

3636



CORTE: C 2067

LOCALIZAÇÃO

ZONA: 24M

LESTE: 503313,432

NORTE: 9619291,480

ALTITUDE: 20,55

PROFUNDIDADE 0,90 m

MATERIAL ARQUEOLOGICO:

Ausência de material arqueológico

DOCUMENTO FOTOGRÁFICO

3640



CORTE: C 2068

LOCALIZAÇÃO

ZONA: 24M

LESTE: 503265,299

NORTE: 9619304,425

ALTITUDE: 21,28

PROFUNDIDADE 1 m

MATERIAL ARQUEOLOGICO:

Ausência de material arqueológico

DOCUMENTO FOTOGRÁFICO

3643



CORTE: C 2069

LOCALIZAÇÃO

ZONA: 24M

LESTE: 503224,501

NORTE: 9619285,322

ALTITUDE: 20,79

PROFUNDIDADE 0,92 m

MATERIAL ARQUEOLOGICO:

Ausência de material arqueológico

DOCUMENTO FOTOGRÁFICO

3646



CORTE: C 2070

LOCALIZAÇÃO

ZONA: 24M

LESTE: 503421,922

NORTE: 9619228,253

ALTITUDE: 25,60

PROFUNDIDADE 0,67 m

MATERIAL ARQUEOLOGICO:

Ausência de material arqueológico

DOCUMENTO FOTOGRÁFICO

3650



CORTE: C 2071

LOCALIZAÇÃO

ZONA: 24M

LESTE: 503412,406

NORTE: 9619179,029

ALTITUDE: 22,96

PROFUNDIDADE 0,90 m

MATERIAL ARQUEOLOGICO:

Ausência de material arqueológico

DOCUMENTO FOTOGRÁFICO

3656



CORTE: C 2072

LOCALIZAÇÃO

ZONA: 24M

LESTE: 503395,143

NORTE: 9619132,066

ALTITUDE: 23,20

PROFUNDIDADE 0,90 m

MATERIAL ARQUEOLOGICO:

Ausência de material arqueológico

DOCUMENTO FOTOGRÁFICO

3657



CORTE: C 2073

LOCALIZAÇÃO

ZONA: 24M

LESTE: 503349,339

NORTE: 9619188,018

ALTITUDE: 24,16

PROFUNDIDADE 1,10 m

MATERIAL ARQUEOLOGICO:

Ausência de material arqueológico

DOCUMENTO FOTOGRÁFICO

3660



CORTE: C 2074

LOCALIZAÇÃO

ZONA: 24M

LESTE: 503325,876

NORTE: 9619144,298

ALTITUDE: 25,36

PROFUNDIDADE 1,40 m

MATERIAL ARQUEOLOGICO:

Ausência de material arqueológico

DOCUMENTO FOTOGRÁFICO

3664



CORTE: C 2075

LOCALIZAÇÃO

ZONA: 24M

LESTE: 503372,616

NORTE: 9619230,914

ALTITUDE: 25,60

PROFUNDIDADE 1 m

MATERIAL ARQUEOLOGICO:

Ausência de material arqueológico

DOCUMENTO FOTOGRÁFICO

3668



CORTE: C 2076

LOCALIZAÇÃO

ZONA: 24M

LESTE: 503079,508

NORTE: 9619125,887

ALTITUDE: 18,87

PROFUNDIDADE 1,24 m

MATERIAL ARQUEOLOGICO:

Ausência de material arqueológico

DOCUMENTO FOTOGRÁFICO

3671



CORTE: C 2077

LOCALIZAÇÃO

ZONA: 24M

LESTE: 503070,637

NORTE: 9619167,978

ALTITUDE: 28,73

PROFUNDIDADE 1,10 m

MATERIAL ARQUEOLOGICO:

Ausência de material arqueológico

DOCUMENTO FOTOGRÁFICO

3676



CORTE: C 2078

LOCALIZAÇÃO

ZONA: 24M

LESTE: 503122,512

NORTE: 9619129,935

ALTITUDE: 28,49

PROFUNDIDADE 1,10 m

MATERIAL ARQUEOLOGICO:

Ausência de material arqueológico

DOCUMENTO FOTOGRÁFICO

3680



CORTE: C 2079

LOCALIZAÇÃO

ZONA: 24M

LESTE: 503118,380

NORTE: 9619179,474

ALTITUDE: 29,45

PROFUNDIDADE 1,20 m

MATERIAL ARQUEOLOGICO:

Ausência de material arqueológico

DOCUMENTO FOTOGRÁFICO

3683



CORTE: C 2080

LOCALIZAÇÃO

ZONA: 24M

LESTE: 503147,075

NORTE: 9619216,227

ALTITUDE: 27,52


PROFUNDIDADE 1,27 m

MATERIAL ARQUEOLOGICO:

Ausência de material arqueológico

DOCUMENTO FOTOGRÁFICO

3686



CORTE: C 2081

LOCALIZAÇÃO

ZONA: 24M

LESTE: 503075,377

NORTE: 9619217,035

ALTITUDE: 28,49

PROFUNDIDADE 1,07 m

MATERIAL ARQUEOLOGICO:

Ausência de material arqueológico

DOCUMENTO FOTOGRÁFICO

3689



CORTE: C 2082

LOCALIZAÇÃO

ZONA: 24M

LESTE: 503029,794

NORTE: 9619196,274

ALTITUDE: 19,11

PROFUNDIDADE 1,30 m

MATERIAL ARQUEOLOGICO:

Ausência de material arqueológico

DOCUMENTO FOTOGRÁFICO

3692



CORTE: C 2083

LOCALIZAÇÃO

ZONA: 24M

LESTE: 502999,350

NORTE: 9619235,910

ALTITUDE: 18,87

PROFUNDIDADE 1,04 m

MATERIAL ARQUEOLOGICO:

Ausência de material arqueológico

DOCUMENTO FOTOGRÁFICO

3696



CORTE: C 2084

LOCALIZAÇÃO

ZONA: 24M

LESTE: 502946,124

NORTE: 9619243,823

ALTITUDE: 19,59

PROFUNDIDADE 1,07 m

MATERIAL ARQUEOLOGICO:

Ausência de material arqueológico

DOCUMENTO FOTOGRÁFICO

3700



CORTE: C 2085

LOCALIZAÇÃO

ZONA: 24M

LESTE: 502706,126

NORTE: 9622195,075

ALTITUDE: 17,67

PROFUNDIDADE 1,20 m

MATERIAL ARQUEOLOGICO:

Ausência de material arqueológico

DOCUMENTO FOTOGRÁFICO

3705



CORTE: C 2086

LOCALIZAÇÃO

ZONA: 24M

LESTE: 502660,942

NORTE: 9622174,898

ALTITUDE: 18,87

PROFUNDIDADE 0,95 m

MATERIAL ARQUEOLOGICO:

Ausência de material arqueológico

DOCUMENTO FOTOGRÁFICO

3708



CORTE: C 2087

LOCALIZAÇÃO

ZONA: 24M

LESTE: 502617,796

NORTE: 9622150,866

ALTITUDE: 18,63

PROFUNDIDADE 1,08 m

MATERIAL ARQUEOLOGICO:

Ausência de material arqueológico

DOCUMENTO FOTOGRÁFICO

3712



CORTE: C 2088

LOCALIZAÇÃO

ZONA: 24M

LESTE: 502581,719

NORTE: 9622185,739

ALTITUDE: 16,47

PROFUNDIDADE 0,90 m

MATERIAL ARQUEOLOGICO:

Ausência de material arqueológico

DOCUMENTO FOTOGRÁFICO

3715



CORTE: C 2089

LOCALIZAÇÃO

ZONA: 24M

LESTE: 502532,252

NORTE: 9622182,137

ALTITUDE: 16,71

PROFUNDIDADE 0,90 m

MATERIAL ARQUEOLOGICO:

Ausência de material arqueológico

DOCUMENTO FOTOGRÁFICO

3719



CORTE: C 2090

LOCALIZAÇÃO

ZONA: 24M

LESTE: 502486,687

NORTE: 9622166,767

ALTITUDE: 17,67

PROFUNDIDADE 0,90 m

MATERIAL ARQUEOLOGICO:

Ausência de material arqueológico

DOCUMENTO FOTOGRÁFICO

3722



CORTE: C 2091

LOCALIZAÇÃO

ZONA: 24M

LESTE: 502457,804

NORTE: 9622113,384

ALTITUDE: 19,35

PROFUNDIDADE 0,80 m

MATERIAL ARQUEOLOGICO:

Ausência de material arqueológico

DOCUMENTO FOTOGRÁFICO

3725



CORTE: C 2092

LOCALIZAÇÃO

ZONA: 24M

LESTE: 502407,584

NORTE: 9622119,250

ALTITUDE: 18,15

PROFUNDIDADE 0,80 m

MATERIAL ARQUEOLOGICO:

Ausência de material arqueológico

DOCUMENTO FOTOGRÁFICO

3728



CORTE: C 2093

LOCALIZAÇÃO

ZONA: 24M

LESTE: 502361,859

NORTE: 9622098,451

ALTITUDE: 17,67

PROFUNDIDADE 0,85 m

MATERIAL ARQUEOLOGICO:

Ausência de material arqueológico

DOCUMENTO FOTOGRÁFICO

3731



CORTE: C 2094

LOCALIZAÇÃO

ZONA: 24M

LESTE: 502366,395

NORTE: 9622146,313

ALTITUDE: 18,87

PROFUNDIDADE 0,90 m

MATERIAL ARQUEOLOGICO:

Ausência de material arqueológico

DOCUMENTO FOTOGRÁFICO

3734



CORTE: C 2095

LOCALIZAÇÃO

ZONA: 24M

LESTE: 502329,489

NORTE: 9622171,070

ALTITUDE: 19,11

PROFUNDIDADE 0,80 m

MATERIAL ARQUEOLOGICO:

Ausência de material arqueológico

DOCUMENTO FOTOGRÁFICO

3737



CORTE: C 2096

LOCALIZAÇÃO

ZONA: 24M

LESTE: 502317,876

NORTE: 9622075,373

ALTITUDE: 20,79

PROFUNDIDADE 0,80 m

MATERIAL ARQUEOLOGICO:

Ausência de material arqueológico

DOCUMENTO FOTOGRÁFICO

3741



CORTE: C 2097

LOCALIZAÇÃO

ZONA: 24M

LESTE: 502250,161

NORTE: 9622042,086

ALTITUDE: 20,79

PROFUNDIDADE 0,80 m

MATERIAL ARQUEOLOGICO:

Ausência de material arqueológico

DOCUMENTO FOTOGRÁFICO

3744



CORTE: C 2098

LOCALIZAÇÃO

ZONA: 24M

LESTE: 502201,224

NORTE: 9622029,394

ALTITUDE: 20,07

PROFUNDIDADE 0,70 m

MATERIAL ARQUEOLOGICO:

Ausência de material arqueológico

DOCUMENTO FOTOGRÁFICO

3748



CORTE: C 2099

LOCALIZAÇÃO

ZONA: 24M

LESTE: 502157,428

NORTE: 9622004,751

ALTITUDE: 22,48

PROFUNDIDADE 0,70 m

MATERIAL ARQUEOLOGICO:

Ausência de material arqueológico

DOCUMENTO FOTOGRÁFICO

3751



CORTE: C 2100

LOCALIZAÇÃO

ZONA: 24M

LESTE: 502117,615

NORTE: 9621974,576

ALTITUDE: 22,72

PROFUNDIDADE 0,90 m

MATERIAL ARQUEOLOGICO:

Ausência de material arqueológico

DOCUMENTO FOTOGRÁFICO

3754



CORTE: C 2101

LOCALIZAÇÃO

ZONA: 24M

LESTE: 502077,301

NORTE: 9621944,716

ALTITUDE: 22,24

PROFUNDIDADE 0,85 m

MATERIAL ARQUEOLOGICO:

Ausência de material arqueológico

DOCUMENTO FOTOGRÁFICO

3757



CORTE: C 2102

LOCALIZAÇÃO

ZONA: 24M

LESTE: 502029,408

NORTE: 9621958,994

ALTITUDE: 22,72

PROFUNDIDADE 0,90 m

MATERIAL ARQUEOLOGICO:

Ausência de material arqueológico

DOCUMENTO FOTOGRÁFICO

3760



CORTE: C 2103

LOCALIZAÇÃO

ZONA: 24M

LESTE: 502726,611

NORTE: 9622282,948


ALTITUDE: 14,07

PROFUNDIDADE 1 m

MATERIAL ARQUEOLOGICO:

Ausência de material arqueológico

DOCUMENTO FOTOGRÁFICO



CORTE: C 2104

LOCALIZAÇÃO

ZONA: 24M

LESTE: 502681,921

NORTE: 9622261,890


ALTITUDE: 15,03

PROFUNDIDADE 0,80 m

MATERIAL ARQUEOLOGICO:

Ausência de material arqueológico

DOCUMENTO FOTOGRÁFICO



CORTE: C 2105

LOCALIZAÇÃO

ZONA: 24M

LESTE: 502633,208

NORTE: 9622250,690


ALTITUDE: 14,79

PROFUNDIDADE 0,90 m

MATERIAL ARQUEOLOGICO:

Ausência de material arqueológico

DOCUMENTO FOTOGRÁFICO



CORTE: C 2106

LOCALIZAÇÃO

ZONA: 24M

LESTE: 502586,517

NORTE: 9622260,364

ALTITUDE: 12,86

PROFUNDIDADE 0,80 m

MATERIAL ARQUEOLOGICO:

Ausência de material arqueológico

DOCUMENTO FOTOGRÁFICO



CORTE: C 2107

LOCALIZAÇÃO

ZONA: 24M

LESTE: 502287,706

NORTE: 9622184,557


ALTITUDE: 17,91

PROFUNDIDADE 0,90 m

MATERIAL ARQUEOLOGICO:

Ausência de material arqueológico

DOCUMENTO FOTOGRÁFICO



CORTE: C 2108

LOCALIZAÇÃO

ZONA: 24M

LESTE: 502246,423

NORTE: 9622156,105


ALTITUDE: 19,11

PROFUNDIDADE 0,95 m

MATERIAL ARQUEOLOGICO:

Ausência de material arqueológico

DOCUMENTO FOTOGRÁFICO



CORTE: C 2109

LOCALIZAÇÃO

ZONA: 24M

LESTE: 502200,727

NORTE: 9622135,798

ALTITUDE: 19,11

PROFUNDIDADE 0,90 m

MATERIAL ARQUEOLOGICO:

Ausência de material arqueológico

DOCUMENTO FOTOGRÁFICO



CORTE: C 2110

LOCALIZAÇÃO

ZONA: 24M

LESTE: 502192,793

NORTE: 9622086,454


ALTITUDE: 20,07

PROFUNDIDADE 0,60 m

MATERIAL ARQUEOLOGICO:

Ausência de material arqueológico

DOCUMENTO FOTOGRÁFICO



CORTE: C 2111

LOCALIZAÇÃO

ZONA: 24M

LESTE: 502150,682

NORTE: 9622059,503


ALTITUDE: 21,52

PROFUNDIDADE 0,80 m

MATERIAL ARQUEOLOGICO:

Ausência de material arqueológico

DOCUMENTO FOTOGRÁFICO



CORTE: C 2112

LOCALIZAÇÃO

ZONA: 24M

LESTE: 502105,163

NORTE: 9622038,973


ALTITUDE: 18,87

PROFUNDIDADE 0,80 m

MATERIAL ARQUEOLOGICO:

Ausência de material arqueológico

DOCUMENTO FOTOGRÁFICO



CORTE: C 2113

LOCALIZAÇÃO

ZONA: 24M

LESTE: 502055,566

NORTE: 9622047,766


ALTITUDE: 21,28

PROFUNDIDADE 0,80 m

MATERIAL ARQUEOLOGICO:

Ausência de material arqueológico

DOCUMENTO FOTOGRÁFICO



CORTE: C 2114

LOCALIZAÇÃO

ZONA: 24M

LESTE: 502026,377

NORTE: 9622007,910


ALTITUDE: 23,20

PROFUNDIDADE 0,70 m

MATERIAL ARQUEOLOGICO:

Ausência de material arqueológico

DOCUMENTO FOTOGRÁFICO



CORTE: C 2115

LOCALIZAÇÃO

ZONA: 24M

LESTE: 502028,089

NORTE: 9621920,719


ALTITUDE: 22,96

PROFUNDIDADE 0,60 m

MATERIAL ARQUEOLOGICO:

Ausência de material arqueológico

DOCUMENTO FOTOGRÁFICO



CORTE: C 2116

LOCALIZAÇÃO

ZONA: 24M

LESTE: 502002,280

NORTE: 9621878,370

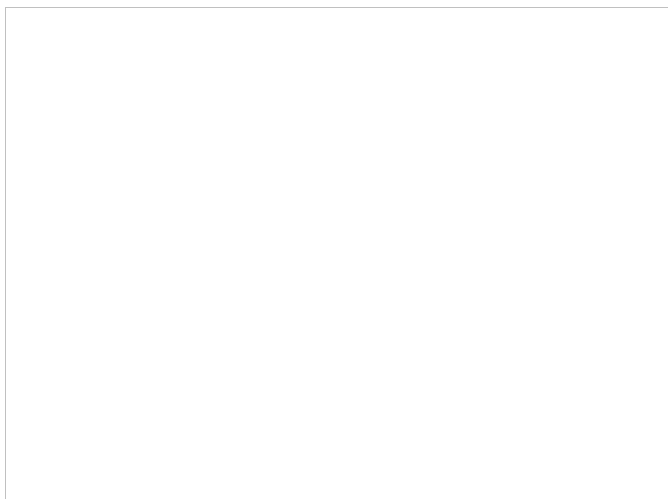
ALTITUDE: 24,88

PROFUNDIDADE 0,70 m

MATERIAL ARQUEOLOGICO:

Ausência de material arqueológico

DOCUMENTO FOTOGRÁFICO



CORTE: C 2117

LOCALIZAÇÃO

ZONA: 24M

LESTE: 501777,182

NORTE: 9621853,451


ALTITUDE: 24,88

PROFUNDIDADE 0,80 m

MATERIAL ARQUEOLOGICO:

Ausência de material arqueológico

DOCUMENTO FOTOGRÁFICO



CORTE: C 2118

LOCALIZAÇÃO

ZONA: 24M

LESTE: 501728,078

NORTE: 9621845,503


ALTITUDE: 24,64

PROFUNDIDADE 1 m

MATERIAL ARQUEOLOGICO:

Ausência de material arqueológico

DOCUMENTO FOTOGRÁFICO



CORTE: C 2119

LOCALIZAÇÃO

ZONA: 24M

LESTE: 501675,419

NORTE: 9621853,295


ALTITUDE: 25,60

PROFUNDIDADE 0,75 m

MATERIAL ARQUEOLOGICO:

Ausência de material arqueológico

DOCUMENTO FOTOGRÁFICO



CORTE: C 2120

LOCALIZAÇÃO

ZONA: 24M

LESTE: 501627,592

NORTE: 9621867,221


ALTITUDE: 25,36

PROFUNDIDADE 0,85 m

MATERIAL ARQUEOLOGICO:

Ausência de material arqueológico

DOCUMENTO FOTOGRÁFICO



CORTE: C 2121

LOCALIZAÇÃO

ZONA: 24M

LESTE: 501580,165

NORTE: 9621883,741

ALTITUDE: 27,76

PROFUNDIDADE 0,80 m

MATERIAL ARQUEOLOGICO:

Ausência de material arqueológico

DOCUMENTO FOTOGRÁFICO



CORTE: C 2122

LOCALIZAÇÃO

ZONA: 24M

LESTE: 501533,920

NORTE: 9621901,938


ALTITUDE: 27,52

PROFUNDIDADE 0,70 m

MATERIAL ARQUEOLOGICO:

Ausência de material arqueológico

DOCUMENTO FOTOGRÁFICO



CORTE: C 2123

LOCALIZAÇÃO

ZONA: 24M

LESTE: 501593,302

NORTE: 9621923,922


ALTITUDE: 33,77

PROFUNDIDADE 0,65 m

MATERIAL ARQUEOLOGICO:

Ausência de material arqueológico

DOCUMENTO FOTOGRÁFICO



CORTE: C 2124

LOCALIZAÇÃO

ZONA: 24M

LESTE: 501641,325

NORTE: 9621912,952


ALTITUDE: 33,29

PROFUNDIDADE 0,60 m

MATERIAL ARQUEOLOGICO:

Ausência de material arqueológico

DOCUMENTO FOTOGRÁFICO



CORTE: C 2125

LOCALIZAÇÃO

ZONA: 24M

LESTE: 501689,478

NORTE: 9621900,471

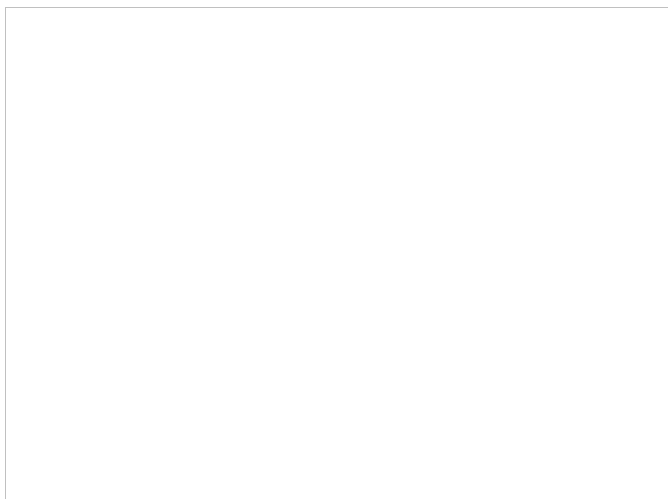
ALTITUDE: 32,57

PROFUNDIDADE 0,55 m

MATERIAL ARQUEOLOGICO:

Ausência de material arqueológico

DOCUMENTO FOTOGRÁFICO



CORTE: C 2126

LOCALIZAÇÃO

ZONA: 24M

LESTE: 501747,557

NORTE: 9621900,832


ALTITUDE: 31,85

PROFUNDIDADE 0,83 m

MATERIAL ARQUEOLOGICO:

Ausência de material arqueológico

DOCUMENTO FOTOGRÁFICO



CORTE: C 2127

LOCALIZAÇÃO

ZONA: 24M

LESTE: 501541,249

NORTE: 9622014,088

ALTITUDE: 29,45

PROFUNDIDADE 0,80 m

MATERIAL ARQUEOLOGICO:

Ausência de material arqueológico

DOCUMENTO FOTOGRÁFICO



CORTE: C 2128

LOCALIZAÇÃO

ZONA: 24M

LESTE: 501596,813

NORTE: 9621998,865


ALTITUDE: 27,76

PROFUNDIDADE 0,70 m

MATERIAL ARQUEOLOGICO:

Ausência de material arqueológico

DOCUMENTO FOTOGRÁFICO



CORTE: C 2129

LOCALIZAÇÃO

ZONA: 24M

LESTE: 501642,462

NORTE: 9621978,204


ALTITUDE: 30,89

PROFUNDIDADE 0,80 m

MATERIAL ARQUEOLOGICO:

Ausência de material arqueológico

DOCUMENTO FOTOGRÁFICO



CORTE: C 2130

LOCALIZAÇÃO

ZONA: 24M

LESTE: 501691,937

NORTE: 9621969,717

ALTITUDE: 29,93

PROFUNDIDADE 0,80 m

MATERIAL ARQUEOLOGICO:

Ausência de material arqueológico

DOCUMENTO FOTOGRÁFICO



CORTE: C 2131

LOCALIZAÇÃO

ZONA: 24M

LESTE: 501786,503

NORTE: 9621953,872


ALTITUDE: 30,65

PROFUNDIDADE 1 m

MATERIAL ARQUEOLOGICO:

Ausência de material arqueológico

DOCUMENTO FOTOGRÁFICO



CORTE: C 2132

LOCALIZAÇÃO

ZONA: 24M

LESTE: 501829,358

NORTE: 9621937,315


ALTITUDE: 29,45

PROFUNDIDADE 1 m

MATERIAL ARQUEOLOGICO:

Ausência de material arqueológico

DOCUMENTO FOTOGRÁFICO



CORTE: C 2133

LOCALIZAÇÃO

ZONA: 24M

LESTE: 501878,927

NORTE: 9621931,802


ALTITUDE: 29,21

PROFUNDIDADE 0,90 m

MATERIAL ARQUEOLOGICO:

Ausência de material arqueológico

DOCUMENTO FOTOGRÁFICO



CORTE: C 2134

LOCALIZAÇÃO

ZONA: 24M

LESTE: 501929,026

NORTE: 9621930,801


ALTITUDE: 30,65

PROFUNDIDADE 1,05 m

MATERIAL ARQUEOLOGICO:

Ausência de material arqueológico

DOCUMENTO FOTOGRÁFICO



CORTE: C 2135

LOCALIZAÇÃO

ZONA: 24M

LESTE: 501979,228

NORTE: 9621927,677


ALTITUDE: 28,73

PROFUNDIDADE 0,80 m

MATERIAL ARQUEOLOGICO:

Ausência de material arqueológico

DOCUMENTO FOTOGRÁFICO



CORTE: C 2136

LOCALIZAÇÃO

ZONA: 24M

LESTE: 501952,953

NORTE: 9621873,006

ALTITUDE: 25,12

PROFUNDIDADE 0,90 m

MATERIAL ARQUEOLOGICO:

Ausência de material arqueológico

DOCUMENTO FOTOGRÁFICO



CORTE: C 2137

LOCALIZAÇÃO

ZONA: 24M

LESTE: 501903,366

NORTE: 9621879,650


ALTITUDE: 23,20

PROFUNDIDADE 1 m

MATERIAL ARQUEOLOGICO:

Ausência de material arqueológico

DOCUMENTO FOTOGRÁFICO



CORTE: C 2138

LOCALIZAÇÃO

ZONA: 24M

LESTE: 501853,984

NORTE: 9621884,292


ALTITUDE: 23,68

PROFUNDIDADE 1,07 m

MATERIAL ARQUEOLOGICO:

Ausência de material arqueológico

DOCUMENTO FOTOGRÁFICO



CORTE: C 2139

LOCALIZAÇÃO

ZONA: 24M

LESTE: 501804,545

NORTE: 9621894,577


ALTITUDE: 24,64

PROFUNDIDADE 1,10 m

MATERIAL ARQUEOLOGICO:

Ausência de material arqueológico

DOCUMENTO FOTOGRÁFICO



CORTE: C 2140

LOCALIZAÇÃO

ZONA: 24M

LESTE: 502080,284

NORTE: 9621953,274


ALTITUDE: 24,16

PROFUNDIDADE 1,20 m

MATERIAL ARQUEOLOGICO:

Ausência de material arqueológico

DOCUMENTO FOTOGRÁFICO



CORTE: C 2141

LOCALIZAÇÃO

ZONA: 24M

LESTE: 502065,349

NORTE: 9621908,766


ALTITUDE: 24,40

PROFUNDIDADE 0,70 m

MATERIAL ARQUEOLOGICO:

Ausência de material arqueológico

DOCUMENTO FOTOGRÁFICO



CORTE: C 2142

LOCALIZAÇÃO

ZONA: 24M

LESTE: 502040,294

NORTE: 9621867,501

ALTITUDE: 24,40

PROFUNDIDADE 1 m

MATERIAL ARQUEOLOGICO:

Ausência de material arqueológico

DOCUMENTO FOTOGRÁFICO



CORTE: C 2143

LOCALIZAÇÃO

ZONA: 24M

LESTE: 502013,004

NORTE: 9621817,796


ALTITUDE: 24,64

PROFUNDIDADE 1,16 m

MATERIAL ARQUEOLOGICO:

Ausência de material arqueológico

DOCUMENTO FOTOGRÁFICO



CORTE: C 2144

LOCALIZAÇÃO

ZONA: 24M

LESTE: 501963,612

NORTE: 9621819,048


ALTITUDE: 24,88

PROFUNDIDADE 1 m

MATERIAL ARQUEOLOGICO:

Ausência de material arqueológico

DOCUMENTO FOTOGRÁFICO



CORTE: C 2145

LOCALIZAÇÃO

ZONA: 24M

LESTE: 501913,904

NORTE: 9621813,267

ALTITUDE: 26,08

PROFUNDIDADE 1,20 m

MATERIAL ARQUEOLOGICO:

Ausência de material arqueológico

DOCUMENTO FOTOGRÁFICO



CORTE: C 2146

LOCALIZAÇÃO

ZONA: 24M

LESTE: 501867,306

NORTE: 9621834,133


ALTITUDE: 26,56

PROFUNDIDADE 1,20 m

MATERIAL ARQUEOLOGICO:

Ausência de material arqueológico

DOCUMENTO FOTOGRÁFICO



CORTE: C 2147

LOCALIZAÇÃO

ZONA: 24M

LESTE: 501821,946

NORTE: 9621841,777


ALTITUDE: 25,84

PROFUNDIDADE 1 m

MATERIAL ARQUEOLOGICO:

Ausência de material arqueológico

DOCUMENTO FOTOGRÁFICO



CORTE: C 2148

LOCALIZAÇÃO

ZONA: 24M

LESTE: 501777,534

NORTE: 9621774,469


ALTITUDE: 24,16

PROFUNDIDADE 0,70 m

MATERIAL ARQUEOLOGICO:

Ausência de material arqueológico

DOCUMENTO FOTOGRÁFICO



CORTE: C 2149

LOCALIZAÇÃO

ZONA: 24M

LESTE: 501825,538

NORTE: 9621760,293


ALTITUDE: 25,12

PROFUNDIDADE 1 m

MATERIAL ARQUEOLOGICO:

Ausência de material arqueológico

DOCUMENTO FOTOGRÁFICO



CORTE: C 2150

LOCALIZAÇÃO

ZONA: 24M

LESTE: 501874,920

NORTE: 9621750,518


ALTITUDE: 24,64

PROFUNDIDADE 0,80 m

MATERIAL ARQUEOLOGICO:

Ausência de material arqueológico

DOCUMENTO FOTOGRÁFICO



CORTE: C 2151

LOCALIZAÇÃO

ZONA: 24M

LESTE: 501925,159

NORTE: 9621753,352


ALTITUDE: 25,84

PROFUNDIDADE 1 m

MATERIAL ARQUEOLOGICO:

Ausência de material arqueológico

DOCUMENTO FOTOGRÁFICO



CORTE: C 2152

LOCALIZAÇÃO

ZONA: 24M

LESTE: 501975,426

NORTE: 9621767,276


ALTITUDE: 23,92

PROFUNDIDADE 0,90 m

MATERIAL ARQUEOLOGICO:

Ausência de material arqueológico

DOCUMENTO FOTOGRÁFICO



CORTE: C 2153

LOCALIZAÇÃO

ZONA: 24M

LESTE: 502014,809

NORTE: 9621765,311


ALTITUDE: 23,92

PROFUNDIDADE 1,20 m

MATERIAL ARQUEOLOGICO:

Ausência de material arqueológico

DOCUMENTO FOTOGRÁFICO



CORTE: C 2154

LOCALIZAÇÃO

ZONA: 24M

LESTE: 501811,199

NORTE: 9621712,774


ALTITUDE: 25,60

PROFUNDIDADE 0,90 m

MATERIAL ARQUEOLOGICO:

Ausência de material arqueológico

DOCUMENTO FOTOGRÁFICO



CORTE: C 2155

LOCALIZAÇÃO

ZONA: 24M

LESTE: 501873,467

NORTE: 9621700,877


ALTITUDE: 24,88

PROFUNDIDADE 0,80 m

MATERIAL ARQUEOLOGICO:

Ausência de material arqueológico

DOCUMENTO FOTOGRÁFICO



CORTE: C 2156

LOCALIZAÇÃO

ZONA: 24M

LESTE: 501923,064

NORTE: 9621702,423


ALTITUDE: 22,96

PROFUNDIDADE 0,90 m

MATERIAL ARQUEOLOGICO:

Ausência de material arqueológico

DOCUMENTO FOTOGRÁFICO



CORTE: C 2157

LOCALIZAÇÃO

ZONA: 24M

LESTE: 501970,984

NORTE: 9621717,403


ALTITUDE: 24,88

PROFUNDIDADE 0,90 m

MATERIAL ARQUEOLOGICO:

Ausência de material arqueológico

DOCUMENTO FOTOGRÁFICO



CORTE: C 2158

LOCALIZAÇÃO

ZONA: 24M

LESTE: 502016,568

NORTE: 9621697,872


ALTITUDE: 23,92

PROFUNDIDADE 1 m

MATERIAL ARQUEOLOGICO:

Ausência de material arqueológico

DOCUMENTO FOTOGRÁFICO



CORTE: C 2159

LOCALIZAÇÃO

ZONA: 24M

LESTE: 502027,795

NORTE: 9621649,186


ALTITUDE: 23,44

PROFUNDIDADE 0,90 m

MATERIAL ARQUEOLOGICO:

Ausência de material arqueológico

DOCUMENTO FOTOGRÁFICO



CORTE: C 2160

LOCALIZAÇÃO

ZONA: 24M

LESTE: 501980,778

NORTE: 9621666,299


ALTITUDE: 24,16

PROFUNDIDADE 0,90 m

MATERIAL ARQUEOLOGICO:

Ausência de material arqueológico

DOCUMENTO FOTOGRÁFICO



CORTE: C 2161

LOCALIZAÇÃO

ZONA: 24M

LESTE: 501932,066

NORTE: 9621653,495


ALTITUDE: 23,68

PROFUNDIDADE 0,90 m

MATERIAL ARQUEOLOGICO:

Ausência de material arqueológico

DOCUMENTO FOTOGRÁFICO



CORTE: C 2162

LOCALIZAÇÃO

ZONA: 24M

LESTE: 501884,257

NORTE: 9621655,321


ALTITUDE: 24,16

PROFUNDIDADE 0,90 m

MATERIAL ARQUEOLOGICO:

Ausência de material arqueológico

DOCUMENTO FOTOGRÁFICO



CORTE: C 2163

LOCALIZAÇÃO

ZONA: 24M

LESTE: 501836,913

NORTE: 9621637,497


ALTITUDE: 23,68

PROFUNDIDADE 1 m

MATERIAL ARQUEOLOGICO:

Ausência de material arqueológico

DOCUMENTO FOTOGRÁFICO



CORTE: C 2164

LOCALIZAÇÃO

ZONA: 24M

LESTE: 501845,646

NORTE: 9621588,532

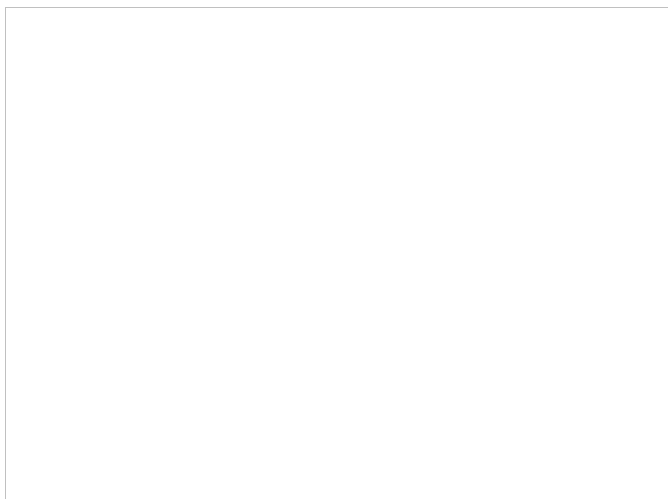
ALTITUDE: 24,16

PROFUNDIDADE 1 m

MATERIAL ARQUEOLOGICO:

Ausência de material arqueológico

DOCUMENTO FOTOGRÁFICO



CORTE: C 2165

LOCALIZAÇÃO

ZONA: 24M

LESTE: 501886,072

NORTE: 9621603,568


ALTITUDE: 23,92

PROFUNDIDADE 0,70 m

MATERIAL ARQUEOLOGICO:

Ausência de material arqueológico

DOCUMENTO FOTOGRÁFICO



CORTE: C 2166

LOCALIZAÇÃO

ZONA: 24M

LESTE: 501896,871

NORTE: 9621554,789


ALTITUDE: 24,88

PROFUNDIDADE 0,80 m

MATERIAL ARQUEOLOGICO:

Ausência de material arqueológico

DOCUMENTO FOTOGRÁFICO



CORTE: C 2167

LOCALIZAÇÃO

ZONA: 24M

LESTE: 501786,935

NORTE: 9621639,990

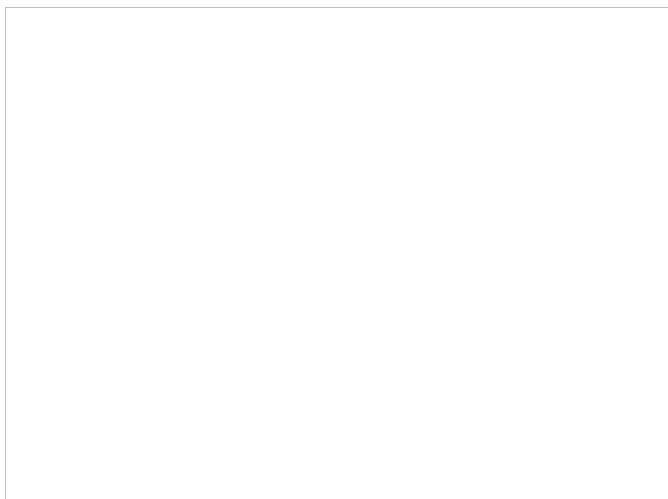
ALTITUDE: 24,40

PROFUNDIDADE 0,80 m

MATERIAL ARQUEOLOGICO:

Ausência de material arqueológico

DOCUMENTO FOTOGRÁFICO



CORTE: C 2168

LOCALIZAÇÃO

ZONA: 24M

LESTE: 501795,603

NORTE: 9621594,184


ALTITUDE: 29,45

PROFUNDIDADE 0,95 m

MATERIAL ARQUEOLOGICO:

Ausência de material arqueológico

DOCUMENTO FOTOGRÁFICO



CORTE: C 2169

LOCALIZAÇÃO

ZONA: 24M

LESTE: 501751,472

NORTE: 9621622,295


ALTITUDE: 27,76

PROFUNDIDADE 0,85 m

MATERIAL ARQUEOLOGICO:

Ausência de material arqueológico

DOCUMENTO FOTOGRÁFICO



CORTE: C 2170

LOCALIZAÇÃO

ZONA: 24M

LESTE: 501702,369

NORTE: 9621631,588


ALTITUDE: 28,00

PROFUNDIDADE 0,90 m

MATERIAL ARQUEOLOGICO:

Ausência de material arqueológico

DOCUMENTO FOTOGRÁFICO



CORTE: C 2171

LOCALIZAÇÃO

ZONA: 24M

LESTE: 501663,070

NORTE: 9621665,109


ALTITUDE: 27,04

PROFUNDIDADE 0,80 m

MATERIAL ARQUEOLOGICO:

Ausência de material arqueológico

DOCUMENTO FOTOGRÁFICO



CORTE: C 2172

LOCALIZAÇÃO

ZONA: 24M

LESTE: 501734,546

NORTE: 9621667,553

ALTITUDE: 27,52

PROFUNDIDADE 0,86 m

MATERIAL ARQUEOLOGICO:

Ausência de material arqueológico

DOCUMENTO FOTOGRÁFICO



CORTE: C 2173

LOCALIZAÇÃO

ZONA: 24M

LESTE: 501758,363

NORTE: 9621714,127


ALTITUDE: 27,04

PROFUNDIDADE 0,80 m

MATERIAL ARQUEOLOGICO:

Ausência de material arqueológico

DOCUMENTO FOTOGRÁFICO



CORTE: C 2174

LOCALIZAÇÃO

ZONA: 24M

LESTE: 501708,422

NORTE: 9621712,377


ALTITUDE: 27,28

PROFUNDIDADE 0,75 m

MATERIAL ARQUEOLOGICO:

Ausência de material arqueológico

DOCUMENTO FOTOGRÁFICO



CORTE: C 2175

LOCALIZAÇÃO

ZONA: 24M

LESTE: 501658,044

NORTE: 9621716,603


ALTITUDE: 27,76

PROFUNDIDADE 0,60 m

MATERIAL ARQUEOLOGICO:

Ausência de material arqueológico

DOCUMENTO FOTOGRÁFICO



CORTE: C 2176

LOCALIZAÇÃO

ZONA: 24M

LESTE: 501607,786

NORTE: 9621729,685


ALTITUDE: 30,17

PROFUNDIDADE 0,80 m

MATERIAL ARQUEOLOGICO:

Ausência de material arqueológico

DOCUMENTO FOTOGRÁFICO



CORTE: C 2177

LOCALIZAÇÃO

ZONA: 24M

LESTE: 501639,489

NORTE: 9621768,023


ALTITUDE: 28,24

PROFUNDIDADE 0,92 m

MATERIAL ARQUEOLOGICO:

Ausência de material arqueológico

DOCUMENTO FOTOGRÁFICO



CORTE: C 2178

LOCALIZAÇÃO

ZONA: 24M

LESTE: 501688,964

NORTE: 9621761,323


ALTITUDE: 27,76

PROFUNDIDADE 1 m

MATERIAL ARQUEOLOGICO:

Ausência de material arqueológico

DOCUMENTO FOTOGRÁFICO



CORTE: C 2179

LOCALIZAÇÃO

ZONA: 24M

LESTE: 501735,023

NORTE: 9621766,687

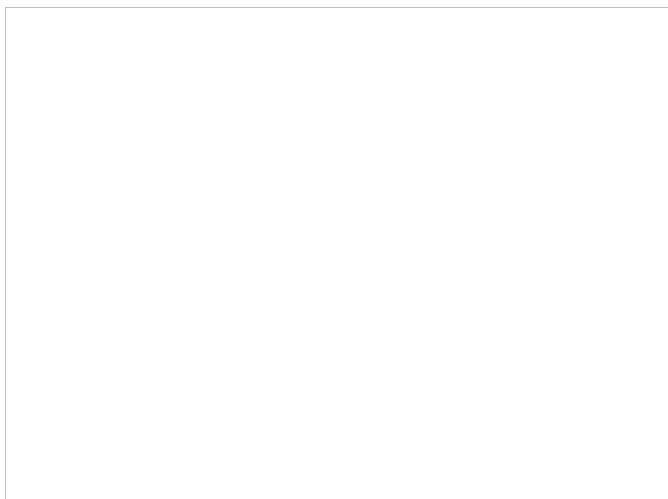
ALTITUDE: 27,52

PROFUNDIDADE 0,70 m

MATERIAL ARQUEOLOGICO:

Ausência de material arqueológico

DOCUMENTO FOTOGRÁFICO



CORTE: C 2180

LOCALIZAÇÃO

ZONA: 24M

LESTE: 502070,023

NORTE: 9621449,426


ALTITUDE: 26,80

PROFUNDIDADE 0,90 m

MATERIAL ARQUEOLOGICO:

Ausência de material arqueológico

DOCUMENTO FOTOGRÁFICO



CORTE: C 2181

LOCALIZAÇÃO

ZONA: 24M

LESTE: 502024,765

NORTE: 9621430,101

ALTITUDE: 26,80

PROFUNDIDADE 0,80 m

MATERIAL ARQUEOLOGICO:

Ausência de material arqueológico

DOCUMENTO FOTOGRÁFICO



CORTE: C 2182

LOCALIZAÇÃO

ZONA: 24M

LESTE: 501982,393

NORTE: 9621403,317


ALTITUDE: 28,00

PROFUNDIDADE 0,80 m

MATERIAL ARQUEOLOGICO:

Ausência de material arqueológico

DOCUMENTO FOTOGRÁFICO



CORTE: C 2183

LOCALIZAÇÃO

ZONA: 24M

LESTE: 501942,107

NORTE: 9621373,522


ALTITUDE: 25,12

PROFUNDIDADE 0,60 m

MATERIAL ARQUEOLOGICO:

Ausência de material arqueológico

DOCUMENTO FOTOGRÁFICO



CORTE: C 2184

LOCALIZAÇÃO

ZONA: 24M

LESTE: 501895,238

NORTE: 9621356,735

ALTITUDE: 27,28

PROFUNDIDADE 0,70 m

MATERIAL ARQUEOLOGICO:

Ausência de material arqueológico

DOCUMENTO FOTOGRÁFICO



CORTE: C 2185

LOCALIZAÇÃO

ZONA: 24M

LESTE: 501849,738

NORTE: 9621336,084


ALTITUDE: 28,24

PROFUNDIDADE 0,70 m

MATERIAL ARQUEOLOGICO:

Ausência de material arqueológico

DOCUMENTO FOTOGRÁFICO



CORTE: C 2186

LOCALIZAÇÃO

ZONA: 24M

LESTE: 501803,968

NORTE: 9621316,342


ALTITUDE: 28,00

PROFUNDIDADE 0,70 m

MATERIAL ARQUEOLOGICO:

Ausência de material arqueológico

DOCUMENTO FOTOGRÁFICO



CORTE: C 2187

LOCALIZAÇÃO

ZONA: 24M

LESTE: 501878,441

NORTE: 9621283,080


ALTITUDE: 28,97

PROFUNDIDADE 0,80 m

MATERIAL ARQUEOLOGICO:

Ausência de material arqueológico

DOCUMENTO FOTOGRÁFICO



CORTE: C 2188

LOCALIZAÇÃO

ZONA: 24M

LESTE: 501918,932

NORTE: 9621313,718


ALTITUDE: 28,97

PROFUNDIDADE 0,75 m

MATERIAL ARQUEOLOGICO:

Ausência de material arqueológico

DOCUMENTO FOTOGRÁFICO



CORTE: C 2189

LOCALIZAÇÃO

ZONA: 24M

LESTE: 501968,082

NORTE: 9621322,055


ALTITUDE: 28,24

PROFUNDIDADE 0,80 m

MATERIAL ARQUEOLOGICO:

Ausência de material arqueológico

DOCUMENTO FOTOGRÁFICO



CORTE: C 2190

LOCALIZAÇÃO

ZONA: 24M

LESTE: 502003,387

NORTE: 9621358,076

ALTITUDE: 28,24

PROFUNDIDADE 0,60 m

MATERIAL ARQUEOLOGICO:

Ausência de material arqueológico

DOCUMENTO FOTOGRÁFICO



CORTE: C 2191

LOCALIZAÇÃO

ZONA: 24M

LESTE: 502045,424

NORTE: 9621384,239


ALTITUDE: 28,24

PROFUNDIDADE 0,80 m

MATERIAL ARQUEOLOGICO:

Ausência de material arqueológico

DOCUMENTO FOTOGRÁFICO



CORTE: C 2192

LOCALIZAÇÃO

ZONA: 24M

LESTE: 502099,676

NORTE: 9621408,799


ALTITUDE: 28,49

PROFUNDIDADE 0,80 m

MATERIAL ARQUEOLOGICO:

Ausência de material arqueológico

DOCUMENTO FOTOGRÁFICO



CORTE: C 2193

LOCALIZAÇÃO

ZONA: 24M

LESTE: 502134,003

NORTE: 9621373,463


ALTITUDE: 26,80

PROFUNDIDADE 0,60 m

MATERIAL ARQUEOLOGICO:

Ausência de material arqueológico

DOCUMENTO FOTOGRÁFICO



CORTE: C 2194

LOCALIZAÇÃO

ZONA: 24M

LESTE: 502165,443

NORTE: 9621333,735

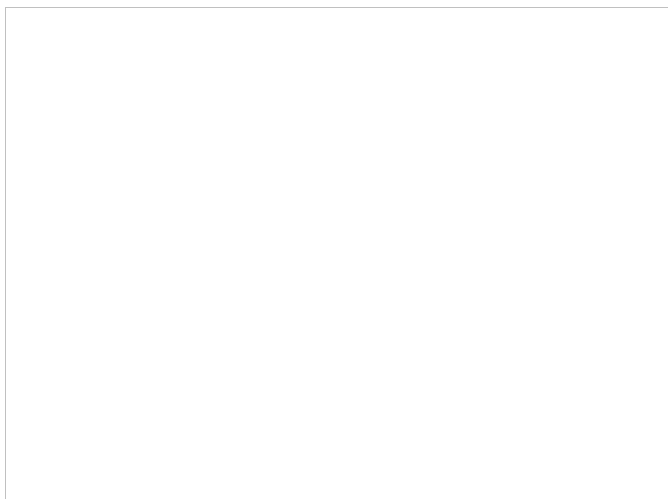
ALTITUDE: 28,24

PROFUNDIDADE 0,80 m

MATERIAL ARQUEOLOGICO:

Ausência de material arqueológico

DOCUMENTO FOTOGRÁFICO



CORTE: C 2195

LOCALIZAÇÃO

ZONA: 24M

LESTE: 502114,180

NORTE: 9621328,343


ALTITUDE: 28,73

PROFUNDIDADE 0,70 m

MATERIAL ARQUEOLOGICO:

Ausência de material arqueológico

DOCUMENTO FOTOGRÁFICO



CORTE: C 2196

LOCALIZAÇÃO

ZONA: 24M

LESTE: 502055,851

NORTE: 9621342,687

ALTITUDE: 29,93

PROFUNDIDADE 0,60 m

MATERIAL ARQUEOLOGICO:

Ausência de material arqueológico

DOCUMENTO FOTOGRÁFICO



CORTE: C 2197

LOCALIZAÇÃO

ZONA: 24M

LESTE: 502696,409

NORTE: 9622323,464


ALTITUDE: 16,71

PROFUNDIDADE 0,90 m

MATERIAL ARQUEOLOGICO:

Ausência de material arqueológico

DOCUMENTO FOTOGRÁFICO



CORTE: C 2198

LOCALIZAÇÃO

ZONA: 24M

LESTE: 502543,113

NORTE: 9622328,313


ALTITUDE: 16,95

PROFUNDIDADE 0,80 m

MATERIAL ARQUEOLOGICO:

Ausência de material arqueológico

DOCUMENTO FOTOGRÁFICO



CORTE: C 2199

LOCALIZAÇÃO

ZONA: 24M

LESTE: 502493,507

NORTE: 9622320,365


ALTITUDE: 17,67

PROFUNDIDADE 1 m

MATERIAL ARQUEOLOGICO:

Ausência de material arqueológico

DOCUMENTO FOTOGRÁFICO



CORTE: C 2200

LOCALIZAÇÃO

ZONA: 24M

LESTE: 502444,078

NORTE: 9622322,062

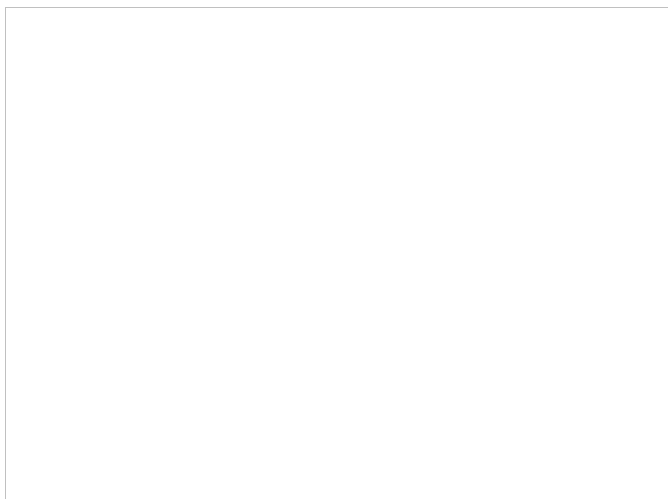
ALTITUDE: 17,67

PROFUNDIDADE 0,80 m

MATERIAL ARQUEOLOGICO:

Ausência de material arqueológico

DOCUMENTO FOTOGRÁFICO



CORTE: C 2201

LOCALIZAÇÃO

ZONA: 24M

LESTE: 502405,755

NORTE: 9622287,041


ALTITUDE: 16,95

PROFUNDIDADE 0,90 m

MATERIAL ARQUEOLOGICO:

Ausência de material arqueológico

DOCUMENTO FOTOGRÁFICO



CORTE: C 2202

LOCALIZAÇÃO

ZONA: 24M

LESTE: 502281,628

NORTE: 9622274,361


ALTITUDE: 18,15

PROFUNDIDADE 0,80 m

MATERIAL ARQUEOLOGICO:

Ausência de material arqueológico

DOCUMENTO FOTOGRÁFICO



CORTE: C 2203

LOCALIZAÇÃO

ZONA: 24M

LESTE: 502267,624

NORTE: 9622226,193


ALTITUDE: 17,91

PROFUNDIDADE 0,90 m

MATERIAL ARQUEOLOGICO:

Ausência de material arqueológico

DOCUMENTO FOTOGRÁFICO



CORTE: C 2204

LOCALIZAÇÃO

ZONA: 24M

LESTE: 502224,442

NORTE: 9622200,873


ALTITUDE: 19,11

PROFUNDIDADE 0,90 m

MATERIAL ARQUEOLOGICO:

Ausência de material arqueológico

DOCUMENTO FOTOGRÁFICO



CORTE: C 2205

LOCALIZAÇÃO

ZONA: 24M

LESTE: 502178,746

NORTE: 9622180,455

ALTITUDE: 19,35

PROFUNDIDADE 0,75 m

MATERIAL ARQUEOLOGICO:

Ausência de material arqueológico

DOCUMENTO FOTOGRÁFICO



CORTE: C 2206

LOCALIZAÇÃO

ZONA: 24M

LESTE: 502151,819

NORTE: 9622138,754


ALTITUDE: 20,31

PROFUNDIDADE 0,80 m

MATERIAL ARQUEOLOGICO:

Ausência de material arqueológico

DOCUMENTO FOTOGRÁFICO



CORTE: C 2207

LOCALIZAÇÃO

ZONA: 24M

LESTE: 502138,812

NORTE: 9622098,962


ALTITUDE: 20,55

PROFUNDIDADE 0,75 m

MATERIAL ARQUEOLOGICO:

Ausência de material arqueológico

DOCUMENTO FOTOGRÁFICO



CORTE: C 2208

LOCALIZAÇÃO

ZONA: 24M

LESTE: 502091,580

NORTE: 9622085,205


ALTITUDE: 21,52

PROFUNDIDADE 0,70 m

MATERIAL ARQUEOLOGICO:

Ausência de material arqueológico

DOCUMENTO FOTOGRÁFICO



CORTE: C 2209

LOCALIZAÇÃO

ZONA: 24M

LESTE: 502042,775

NORTE: 9622095,916


ALTITUDE: 20,79

PROFUNDIDADE 0,70 m

MATERIAL ARQUEOLOGICO:

Ausência de material arqueológico

DOCUMENTO FOTOGRÁFICO



CORTE: C 2210

LOCALIZAÇÃO

ZONA: 24M

LESTE: 502006,538

NORTE: 9622061,526


ALTITUDE: 20,79

PROFUNDIDADE 0,85 m

MATERIAL ARQUEOLOGICO:

Ausência de material arqueológico

DOCUMENTO FOTOGRÁFICO



CORTE: C 2211

LOCALIZAÇÃO

ZONA: 24M

LESTE: 501978,764

NORTE: 9622020,585


ALTITUDE: 23,20

PROFUNDIDADE 0,90 m

MATERIAL ARQUEOLOGICO:

Ausência de material arqueológico

DOCUMENTO FOTOGRÁFICO



CORTE: C 2212

LOCALIZAÇÃO

ZONA: 24M

LESTE: 501985,895

NORTE: 9621976,670

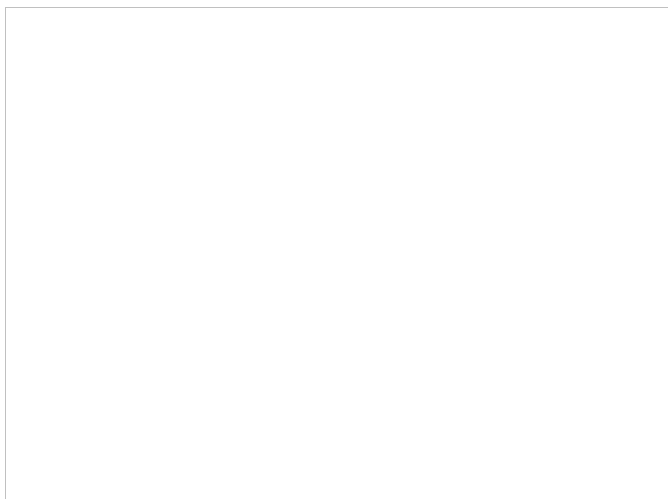
ALTITUDE: 22,72

PROFUNDIDADE 0,90 m

MATERIAL ARQUEOLOGICO:

Ausência de material arqueológico

DOCUMENTO FOTOGRÁFICO



CORTE: C 2213

LOCALIZAÇÃO

ZONA: 24M

LESTE: 501939,213

NORTE: 9621997,331


ALTITUDE: 22,48

PROFUNDIDADE 0,90 m

MATERIAL ARQUEOLOGICO:

Ausência de material arqueológico

DOCUMENTO FOTOGRÁFICO



CORTE: C 2214

LOCALIZAÇÃO

ZONA: 24M

LESTE: 501889,402

NORTE: 9622007,412

ALTITUDE: 22,72

PROFUNDIDADE 0,80 m

MATERIAL ARQUEOLOGICO:

Ausência de material arqueológico

DOCUMENTO FOTOGRÁFICO



CORTE: C 2215

LOCALIZAÇÃO

ZONA: 24M

LESTE: 501840,961

NORTE: 9622019,531


ALTITUDE: 22,72

PROFUNDIDADE 0,80 m

MATERIAL ARQUEOLOGICO:

Ausência de material arqueológico

DOCUMENTO FOTOGRÁFICO



CORTE: C 2216

LOCALIZAÇÃO

ZONA: 24M

LESTE: 501792,789

NORTE: 9622030,863


ALTITUDE: 23,20

PROFUNDIDADE 0,75 m

MATERIAL ARQUEOLOGICO:

Ausência de material arqueológico

DOCUMENTO FOTOGRÁFICO



CORTE: C 2217

LOCALIZAÇÃO

ZONA: 24M

LESTE: 501746,628

NORTE: 9622051,376

ALTITUDE: 24,40

PROFUNDIDADE 1 m

MATERIAL ARQUEOLOGICO:

Ausência de material arqueológico

DOCUMENTO FOTOGRÁFICO



CORTE: C 2218

LOCALIZAÇÃO

ZONA: 24M

LESTE: 501699,722

NORTE: 9622068,479


ALTITUDE: 22,96

PROFUNDIDADE 0,90 m

MATERIAL ARQUEOLOGICO:

Ausência de material arqueológico

DOCUMENTO FOTOGRÁFICO



CORTE: C 2219

LOCALIZAÇÃO

ZONA: 24M

LESTE: 501651,066

NORTE: 9622080,710


ALTITUDE: 23,44

PROFUNDIDADE 0,70 m

MATERIAL ARQUEOLOGICO:

Ausência de material arqueológico

DOCUMENTO FOTOGRÁFICO



CORTE: C 2220

LOCALIZAÇÃO

ZONA: 24M

LESTE: 501605,483

NORTE: 9622101,621


ALTITUDE: 24,88

PROFUNDIDADE 0,80 m

MATERIAL ARQUEOLOGICO:

Ausência de material arqueológico

DOCUMENTO FOTOGRÁFICO



CORTE: C 2221

LOCALIZAÇÃO

ZONA: 24M

LESTE: 501554,881

NORTE: 9622111,591

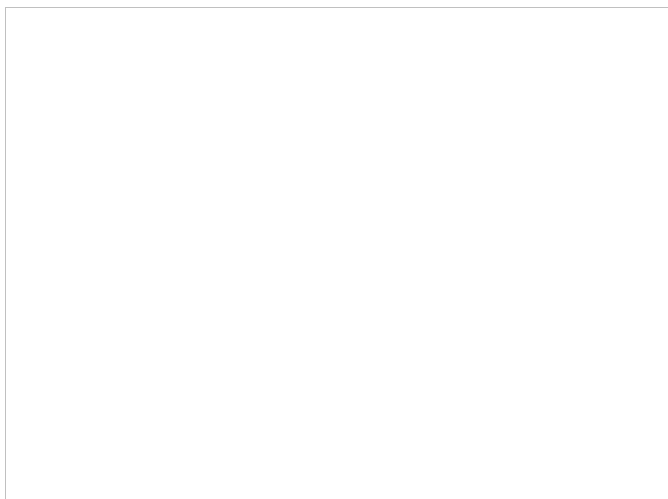
ALTITUDE: 24,64

PROFUNDIDADE 0,70 m

MATERIAL ARQUEOLOGICO:

Ausência de material arqueológico

DOCUMENTO FOTOGRÁFICO



CORTE: C 2222

LOCALIZAÇÃO

ZONA: 24M

LESTE: 501509,735

NORTE: 9622123,098


ALTITUDE: 23,44

PROFUNDIDADE 0,50 m

MATERIAL ARQUEOLOGICO:

Ausência de material arqueológico

DOCUMENTO FOTOGRÁFICO



CORTE: C 2223

LOCALIZAÇÃO

ZONA: 24M

LESTE: 501526,112

NORTE: 9622170,349


ALTITUDE: 24,40

PROFUNDIDADE 0,70 m

MATERIAL ARQUEOLOGICO:

Ausência de material arqueológico

DOCUMENTO FOTOGRÁFICO



CORTE: C 2224

LOCALIZAÇÃO

ZONA: 24M

LESTE: 501574,368

NORTE: 9622158,220


ALTITUDE: 24,64

PROFUNDIDADE 0,55 m

MATERIAL ARQUEOLOGICO:

Ausência de material arqueológico

DOCUMENTO FOTOGRÁFICO



CORTE: C 2225

LOCALIZAÇÃO

ZONA: 24M

LESTE: 501622,559

NORTE: 9622148,454


ALTITUDE: 24,16

PROFUNDIDADE 0,90 m

MATERIAL ARQUEOLOGICO:

Ausência de material arqueológico

DOCUMENTO FOTOGRÁFICO



CORTE: C 2226

LOCALIZAÇÃO

ZONA: 24M

LESTE: 501667,882

NORTE: 9622128,210

ALTITUDE: 24,40

PROFUNDIDADE 1 m

MATERIAL ARQUEOLOGICO:

Ausência de material arqueológico

DOCUMENTO FOTOGRÁFICO



CORTE: C 2227

LOCALIZAÇÃO

ZONA: 24M

LESTE: 501743,985

NORTE: 9622099,192


ALTITUDE: 25,12

PROFUNDIDADE 0,75 m

MATERIAL ARQUEOLOGICO:

Ausência de material arqueológico

DOCUMENTO FOTOGRÁFICO



CORTE: C 2228

LOCALIZAÇÃO

ZONA: 24M

LESTE: 501790,546

NORTE: 9622080,476


ALTITUDE: 26,56

PROFUNDIDADE 0,65 m

MATERIAL ARQUEOLOGICO:

Ausência de material arqueológico

DOCUMENTO FOTOGRÁFICO



CORTE: C 2229

LOCALIZAÇÃO

ZONA: 24M

LESTE: 501839,099

NORTE: 9622069,052

ALTITUDE: 26,08

PROFUNDIDADE 0,80 m

MATERIAL ARQUEOLOGICO:

Ausência de material arqueológico

DOCUMENTO FOTOGRÁFICO



CORTE: C 2230

LOCALIZAÇÃO

ZONA: 24M

LESTE: 501887,160

NORTE: 9622056,664


ALTITUDE: 25,84

PROFUNDIDADE 0,80 m

MATERIAL ARQUEOLOGICO:

Ausência de material arqueológico

DOCUMENTO FOTOGRÁFICO



CORTE: C 2231

LOCALIZAÇÃO

ZONA: 24M

LESTE: 501935,313

NORTE: 9622046,573


ALTITUDE: 25,12

PROFUNDIDADE 0,90 m

MATERIAL ARQUEOLOGICO:

Ausência de material arqueológico

DOCUMENTO FOTOGRÁFICO



CORTE: C 2232

LOCALIZAÇÃO

ZONA: 24M

LESTE: 501963,701

NORTE: 9622088,163


ALTITUDE: 24,40

PROFUNDIDADE 0,80 m

MATERIAL ARQUEOLOGICO:

Ausência de material arqueológico

DOCUMENTO FOTOGRÁFICO



CORTE: C 2233

LOCALIZAÇÃO

ZONA: 24M

LESTE: 501915,166

NORTE: 9622097,716


ALTITUDE: 24,64

PROFUNDIDADE 0,70 m

MATERIAL ARQUEOLOGICO:

Ausência de material arqueológico

DOCUMENTO FOTOGRÁFICO



CORTE: C 2234

LOCALIZAÇÃO

ZONA: 24M

LESTE: 501869,238

NORTE: 9622118,136


ALTITUDE: 25,12

PROFUNDIDADE 0,90 m

MATERIAL ARQUEOLOGICO:

Ausência de material arqueológico

DOCUMENTO FOTOGRÁFICO



CORTE: C 2235

LOCALIZAÇÃO

ZONA: 24M

LESTE: 501822,528

NORTE: 9622134,619

ALTITUDE: 25,36

PROFUNDIDADE 0,90 m

MATERIAL ARQUEOLOGICO:

Ausência de material arqueológico

DOCUMENTO FOTOGRÁFICO



CORTE: C 2236

LOCALIZAÇÃO

ZONA: 24M

LESTE: 501775,287

NORTE: 9622151,445


ALTITUDE: 24,40

PROFUNDIDADE 0,80 m

MATERIAL ARQUEOLOGICO:

Ausência de material arqueológico

DOCUMENTO FOTOGRÁFICO



CORTE: C 2237

LOCALIZAÇÃO

ZONA: 24M

LESTE: 501730,244

NORTE: 9622173,125


ALTITUDE: 25,12

PROFUNDIDADE 0,80 m

MATERIAL ARQUEOLOGICO:

Ausência de material arqueológico

DOCUMENTO FOTOGRÁFICO



CORTE: C 2238

LOCALIZAÇÃO

ZONA: 24M

LESTE: 501795,342

NORTE: 9622185,391


ALTITUDE: 21,52

PROFUNDIDADE 0,75 m

MATERIAL ARQUEOLOGICO:

Ausência de material arqueológico

DOCUMENTO FOTOGRÁFICO



CORTE: C 2239

LOCALIZAÇÃO

ZONA: 24M

LESTE: 501844,222

NORTE: 9622179,053


ALTITUDE: 21,76

PROFUNDIDADE 0,80 m

MATERIAL ARQUEOLOGICO:

Ausência de material arqueológico

DOCUMENTO FOTOGRÁFICO



CORTE: C 2240

LOCALIZAÇÃO

ZONA: 24M

LESTE: 501891,342

NORTE: 9622162,523


ALTITUDE: 20,55

PROFUNDIDADE 0,78 m

MATERIAL ARQUEOLOGICO:

Ausência de material arqueológico

DOCUMENTO FOTOGRÁFICO



CORTE: C 2241

LOCALIZAÇÃO

ZONA: 24M

LESTE: 501937,205

NORTE: 9622142,409


ALTITUDE: 20,55

PROFUNDIDADE 0,65 m

MATERIAL ARQUEOLOGICO:

Ausência de material arqueológico

DOCUMENTO FOTOGRÁFICO



CORTE: C 2242

LOCALIZAÇÃO

ZONA: 24M

LESTE: 501993,989

NORTE: 9622128,455


ALTITUDE: 18,15

PROFUNDIDADE 0,70 m

MATERIAL ARQUEOLOGICO:

Ausência de material arqueológico

DOCUMENTO FOTOGRÁFICO



CORTE: C 2243

LOCALIZAÇÃO

ZONA: 24M

LESTE: 501541,736

NORTE: 9622217,580


ALTITUDE: 26,80

PROFUNDIDADE 0,80 m

MATERIAL ARQUEOLOGICO:

Ausência de material arqueológico

DOCUMENTO FOTOGRÁFICO



CORTE: C 2244

LOCALIZAÇÃO

ZONA: 24M

LESTE: 501559,864

NORTE: 9622263,895

ALTITUDE: 25,84

PROFUNDIDADE 0,70 m

MATERIAL ARQUEOLOGICO:

Ausência de material arqueológico

DOCUMENTO FOTOGRÁFICO



CORTE: C 2245

LOCALIZAÇÃO

ZONA: 24M

LESTE: 501609,470

NORTE: 9622262,579


ALTITUDE: 25,84

PROFUNDIDADE 0,80 m

MATERIAL ARQUEOLOGICO:

Ausência de material arqueológico

DOCUMENTO FOTOGRÁFICO



CORTE: C 2246

LOCALIZAÇÃO

ZONA: 24M

LESTE: 501657,270

NORTE: 9622277,281


ALTITUDE: 25,60

PROFUNDIDADE 0,70 m

MATERIAL ARQUEOLOGICO:

Ausência de material arqueológico

DOCUMENTO FOTOGRÁFICO



CORTE: C 2247

LOCALIZAÇÃO

ZONA: 24M

LESTE: 501707,602

NORTE: 9622279,013


ALTITUDE: 24,64

PROFUNDIDADE 0,95 m

MATERIAL ARQUEOLOGICO:

Ausência de material arqueológico

DOCUMENTO FOTOGRÁFICO



CORTE: C 2248

LOCALIZAÇÃO

ZONA: 24M

LESTE: 501755,421

NORTE: 9622293,910


ALTITUDE: 24,16

PROFUNDIDADE 0,80 m

MATERIAL ARQUEOLOGICO:

Ausência de material arqueológico

DOCUMENTO FOTOGRÁFICO



CORTE: C 2249

LOCALIZAÇÃO

ZONA: 24M

LESTE: 501802,402

NORTE: 9622309,974


ALTITUDE: 23,68

PROFUNDIDADE 0,80 m

MATERIAL ARQUEOLOGICO:

Ausência de material arqueológico

DOCUMENTO FOTOGRÁFICO



CORTE: C 2250

LOCALIZAÇÃO

ZONA: 24M

LESTE: 501852,073

NORTE: 9622307,018

ALTITUDE: 22,24

PROFUNDIDADE 0,80 m

MATERIAL ARQUEOLOGICO:

Ausência de material arqueológico

DOCUMENTO FOTOGRÁFICO



CORTE: C 2251

LOCALIZAÇÃO

ZONA: 24M

LESTE: 501900,636

NORTE: 9622319,015


ALTITUDE: 20,79

PROFUNDIDADE 0,80 m

MATERIAL ARQUEOLOGICO:

Ausência de material arqueológico

DOCUMENTO FOTOGRÁFICO



CORTE: C 2252

LOCALIZAÇÃO

ZONA: 24M

LESTE: 502015,720

NORTE: 9622185,053


ALTITUDE: 20,55

PROFUNDIDADE 0,90 m

MATERIAL ARQUEOLOGICO:

Ausência de material arqueológico

DOCUMENTO FOTOGRÁFICO



CORTE: C 2253

LOCALIZAÇÃO

ZONA: 24M

LESTE: 502040,662

NORTE: 9622145,168


ALTITUDE: 20,07

PROFUNDIDADE 0,70 m

MATERIAL ARQUEOLOGICO:

Ausência de material arqueológico

DOCUMENTO FOTOGRÁFICO



CORTE: C 2254

LOCALIZAÇÃO

ZONA: 24M

LESTE: 502098,312

NORTE: 9622135,957


ALTITUDE: 18,15

PROFUNDIDADE 0,70 m

MATERIAL ARQUEOLOGICO:

Ausência de material arqueológico

DOCUMENTO FOTOGRÁFICO



CORTE: C 2255

LOCALIZAÇÃO

ZONA: 24M

LESTE: 502122,837

NORTE: 9622179,205


ALTITUDE: 19,59

PROFUNDIDADE 0,80 m

MATERIAL ARQUEOLOGICO:

Ausência de material arqueológico

DOCUMENTO FOTOGRÁFICO



CORTE: C 2256

LOCALIZAÇÃO

ZONA: 24M

LESTE: 502073,249

NORTE: 9622183,329


ALTITUDE: 16,95

PROFUNDIDADE 0,80 m

MATERIAL ARQUEOLOGICO:

Ausência de material arqueológico

DOCUMENTO FOTOGRÁFICO



CORTE: C 2257

LOCALIZAÇÃO

ZONA: 24M

LESTE: 501993,283

NORTE: 9622223,660

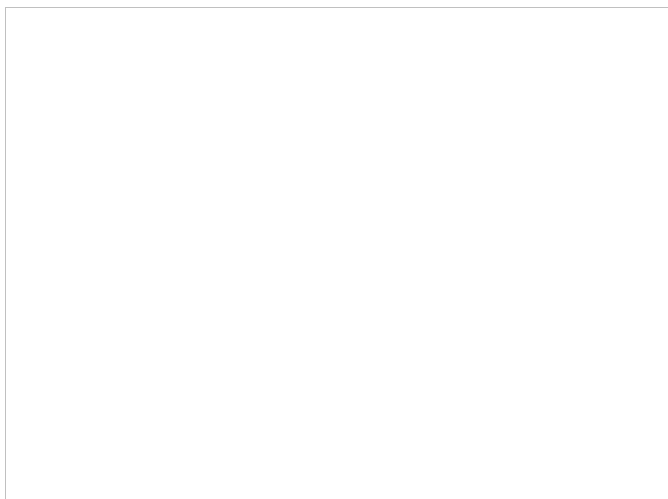
ALTITUDE: 19,11

PROFUNDIDADE 0,70 m

MATERIAL ARQUEOLOGICO:

Ausência de material arqueológico

DOCUMENTO FOTOGRÁFICO



CORTE: C 2258

LOCALIZAÇÃO

ZONA: 24M

LESTE: 502042,274

NORTE: 9622232,136


ALTITUDE: 19,35

PROFUNDIDADE 0,80 m

MATERIAL ARQUEOLOGICO:

Ausência de material arqueológico

DOCUMENTO FOTOGRÁFICO



CORTE: C 2259

LOCALIZAÇÃO

ZONA: 24M

LESTE: 502092,877

NORTE: 9622229,097


ALTITUDE: 18,63

PROFUNDIDADE 0,90 m

MATERIAL ARQUEOLOGICO:

Ausência de material arqueológico

DOCUMENTO FOTOGRÁFICO



CORTE: C 2260

LOCALIZAÇÃO

ZONA: 24M

LESTE: 502190,869

NORTE: 9622233,486


ALTITUDE: 18,87

PROFUNDIDADE 0,80 m

MATERIAL ARQUEOLOGICO:

Ausência de material arqueológico

DOCUMENTO FOTOGRÁFICO



CORTE: C 2261

LOCALIZAÇÃO

ZONA: 24M

LESTE: 502233,437

NORTE: 9622260,122


ALTITUDE: 18,15

PROFUNDIDADE 0,80 m

MATERIAL ARQUEOLOGICO:

Ausência de material arqueológico

DOCUMENTO FOTOGRÁFICO



CORTE: C 2262

LOCALIZAÇÃO

ZONA: 24M

LESTE: 502190,730

NORTE: 9622283,794


ALTITUDE: 17,19

PROFUNDIDADE 0,85 m

MATERIAL ARQUEOLOGICO:

Ausência de material arqueológico

DOCUMENTO FOTOGRÁFICO



CORTE: C 2263

LOCALIZAÇÃO

ZONA: 24M

LESTE: 502170,862

NORTE: 9622308,772


ALTITUDE: 17,19

PROFUNDIDADE 0,70 m

MATERIAL ARQUEOLOGICO:

Ausência de material arqueológico

DOCUMENTO FOTOGRÁFICO



CORTE: C 2264

LOCALIZAÇÃO

ZONA: 24M

LESTE: 502141,441

NORTE: 9622274,262


ALTITUDE: 19,59

PROFUNDIDADE 0,70 m

MATERIAL ARQUEOLOGICO:

Ausência de material arqueológico

DOCUMENTO FOTOGRÁFICO



CORTE: C 2265

LOCALIZAÇÃO

ZONA: 24M

LESTE: 502137,559

NORTE: 9622319,928


ALTITUDE: 16,71

PROFUNDIDADE 0,70 m

MATERIAL ARQUEOLOGICO:

Ausência de material arqueológico

DOCUMENTO FOTOGRÁFICO



CORTE: C 2266

LOCALIZAÇÃO

ZONA: 24M

LESTE: 502099,302

NORTE: 9622301,816


ALTITUDE: 18,15

PROFUNDIDADE 0,90 m

MATERIAL ARQUEOLOGICO:

Ausência de material arqueológico

DOCUMENTO FOTOGRÁFICO



CORTE: C 2267

LOCALIZAÇÃO

ZONA: 24M

LESTE: 502049,482

NORTE: 9622309,711


ALTITUDE: 17,91

PROFUNDIDADE 0,80 m

MATERIAL ARQUEOLOGICO:

Ausência de material arqueológico

DOCUMENTO FOTOGRÁFICO



CORTE: C 2268

LOCALIZAÇÃO

ZONA: 24M

LESTE: 502008,992

NORTE: 9622338,738


ALTITUDE: 20,55

PROFUNDIDADE 0,80 m

MATERIAL ARQUEOLOGICO:

Ausência de material arqueológico

DOCUMENTO FOTOGRÁFICO



CORTE: C 2269

LOCALIZAÇÃO

ZONA: 24M

LESTE: 501980,037

NORTE: 9622369,868


ALTITUDE: 18,15

PROFUNDIDADE 0,80 m

MATERIAL ARQUEOLOGICO:

Ausência de material arqueológico

DOCUMENTO FOTOGRÁFICO



CORTE: C 2270

LOCALIZAÇÃO

ZONA: 24M

LESTE: 501941,772

NORTE: 9622414,933


ALTITUDE: 17,19

PROFUNDIDADE 0,80 m

MATERIAL ARQUEOLOGICO:

Ausência de material arqueológico

DOCUMENTO FOTOGRÁFICO



CORTE: C 2271

LOCALIZAÇÃO

ZONA: 24M

LESTE: 501791,156

NORTE: 9622423,348


ALTITUDE: 21,52

PROFUNDIDADE 0,90 m

MATERIAL ARQUEOLOGICO:

Ausência de material arqueológico

DOCUMENTO FOTOGRÁFICO



CORTE: C 2272

LOCALIZAÇÃO

ZONA: 24M

LESTE: 501744,688

NORTE: 9622390,829


ALTITUDE: 21,28

PROFUNDIDADE 0,80 m

MATERIAL ARQUEOLOGICO:

Ausência de material arqueológico

DOCUMENTO FOTOGRÁFICO



CORTE: C 2273

LOCALIZAÇÃO

ZONA: 24M

LESTE: 501696,347

NORTE: 9622375,043


ALTITUDE: 19,59

PROFUNDIDADE 0,80 m

MATERIAL ARQUEOLOGICO:

Ausência de material arqueológico

DOCUMENTO FOTOGRÁFICO



CORTE: C 2274

LOCALIZAÇÃO

ZONA: 24M

LESTE: 501647,737

NORTE: 9622364,231

ALTITUDE: 22,24

PROFUNDIDADE 0,90 m

MATERIAL ARQUEOLOGICO:

Ausência de material arqueológico

DOCUMENTO FOTOGRÁFICO



CORTE: C 2275

LOCALIZAÇÃO

ZONA: 24M

LESTE: 501598,550

NORTE: 9622355,106


ALTITUDE: 21,52

PROFUNDIDADE 0,80 m

MATERIAL ARQUEOLOGICO:

Ausência de material arqueológico

DOCUMENTO FOTOGRÁFICO



CORTE: C 2276

LOCALIZAÇÃO

ZONA: 24M

LESTE: 501577,722

NORTE: 9622310,098


ALTITUDE: 22,00

PROFUNDIDADE 0,90 m

MATERIAL ARQUEOLOGICO:

Ausência de material arqueológico

DOCUMENTO FOTOGRÁFICO



CORTE: C 2277

LOCALIZAÇÃO

ZONA: 24M

LESTE: 501627,496

NORTE: 9622309,412

ALTITUDE: 24,64

PROFUNDIDADE 0,90 m

MATERIAL ARQUEOLOGICO:

Ausência de material arqueológico

DOCUMENTO FOTOGRÁFICO



CORTE: C 2278

LOCALIZAÇÃO

ZONA: 24M

LESTE: 501674,830

NORTE: 9622323,086


ALTITUDE: 24,16

PROFUNDIDADE 0,80 m

MATERIAL ARQUEOLOGICO:

Ausência de material arqueológico

DOCUMENTO FOTOGRÁFICO



CORTE: C 2279

LOCALIZAÇÃO

ZONA: 24M

LESTE: 501724,083

NORTE: 9622333,693


ALTITUDE: 22,48

PROFUNDIDADE 0,80 m

MATERIAL ARQUEOLOGICO:

Ausência de material arqueológico

DOCUMENTO FOTOGRÁFICO



CORTE: C 2280

LOCALIZAÇÃO

ZONA: 24M

LESTE: 501771,641

NORTE: 9622349,563


ALTITUDE: 21,76

PROFUNDIDADE 0,90 m

MATERIAL ARQUEOLOGICO:

Ausência de material arqueológico

DOCUMENTO FOTOGRÁFICO



CORTE: C 2281

LOCALIZAÇÃO

ZONA: 24M

LESTE: 501820,651

NORTE: 9622361,421


ALTITUDE: 20,79

PROFUNDIDADE 0,70 m

MATERIAL ARQUEOLOGICO:

Ausência de material arqueológico

DOCUMENTO FOTOGRÁFICO



CORTE: C 2282

LOCALIZAÇÃO

ZONA: 24M

LESTE: 501616,660

NORTE: 9622401,615


ALTITUDE: 15,03

PROFUNDIDADE 0,70 m

MATERIAL ARQUEOLOGICO:

Ausência de material arqueológico

DOCUMENTO FOTOGRÁFICO



CORTE: C 2283

LOCALIZAÇÃO

ZONA: 24M

LESTE: 501665,726

NORTE: 9622414,400

ALTITUDE: 14,31

PROFUNDIDADE 0,70 m

MATERIAL ARQUEOLOGICO:

Ausência de material arqueológico

DOCUMENTO FOTOGRÁFICO



CORTE: C 2284

LOCALIZAÇÃO

ZONA: 24M

LESTE: 501713,070

NORTE: 9622431,428


ALTITUDE: 14,55

PROFUNDIDADE 0,73 m

MATERIAL ARQUEOLOGICO:

Ausência de material arqueológico

DOCUMENTO FOTOGRÁFICO



CORTE: C 2285

LOCALIZAÇÃO

ZONA: 24M

LESTE: 501755,964

NORTE: 9622457,517


ALTITUDE: 15,27

PROFUNDIDADE 0,80 m

MATERIAL ARQUEOLOGICO:

Ausência de material arqueológico

DOCUMENTO FOTOGRÁFICO



CORTE: C 2286

LOCALIZAÇÃO

ZONA: 24M

LESTE: 501800,449

NORTE: 9622478,603


ALTITUDE: 15,99

PROFUNDIDADE 0,90 m

MATERIAL ARQUEOLOGICO:

Ausência de material arqueológico

DOCUMENTO FOTOGRÁFICO



CORTE: C 2287

LOCALIZAÇÃO

ZONA: 24M

LESTE: 501818,903

NORTE: 9622531,736


ALTITUDE: 14,55

PROFUNDIDADE 0,80 m

MATERIAL ARQUEOLOGICO:

Ausência de material arqueológico

DOCUMENTO FOTOGRÁFICO



CORTE: C 2288

LOCALIZAÇÃO

ZONA: 24M

LESTE: 501868,696

NORTE: 9622528,780


ALTITUDE: 13,83

PROFUNDIDADE 0,75 m

MATERIAL ARQUEOLOGICO:

Ausência de material arqueológico

DOCUMENTO FOTOGRÁFICO



CORTE: C 2289

LOCALIZAÇÃO

ZONA: 24M

LESTE: 501918,954

NORTE: 9622531,281

ALTITUDE: 13,58

PROFUNDIDADE 1 m

MATERIAL ARQUEOLOGICO:

Ausência de material arqueológico

DOCUMENTO FOTOGRÁFICO



CORTE: C 2290

LOCALIZAÇÃO

ZONA: 24M

LESTE: 501969,109

NORTE: 9622531,197


ALTITUDE: 13,10

PROFUNDIDADE 0,95 m

MATERIAL ARQUEOLOGICO:

Ausência de material arqueológico

DOCUMENTO FOTOGRÁFICO



CORTE: C 2291

LOCALIZAÇÃO

ZONA: 24M

LESTE: 502017,449

NORTE: 9622521,671


ALTITUDE: 11,90

PROFUNDIDADE 0,80 m

MATERIAL ARQUEOLOGICO:

Ausência de material arqueológico

DOCUMENTO FOTOGRÁFICO



CORTE: C 2292

LOCALIZAÇÃO

ZONA: 24M

LESTE: 502066,673

NORTE: 9622512,850

ALTITUDE: 12,62

PROFUNDIDADE 0,85 m

MATERIAL ARQUEOLOGICO:

Ausência de material arqueológico

DOCUMENTO FOTOGRÁFICO



CORTE: C 2293

LOCALIZAÇÃO

ZONA: 24M

LESTE: 502116,093

NORTE: 9622506,207


ALTITUDE: 12,14

PROFUNDIDADE 0,80 m

MATERIAL ARQUEOLOGICO:

Ausência de material arqueológico

DOCUMENTO FOTOGRÁFICO



CORTE: C 2294

LOCALIZAÇÃO

ZONA: 24M

LESTE: 502166,676

NORTE: 9622499,618


ALTITUDE: 12,62

PROFUNDIDADE 0,84 m

MATERIAL ARQUEOLOGICO:

Ausência de material arqueológico

DOCUMENTO FOTOGRÁFICO



CORTE: C 2295

LOCALIZAÇÃO

ZONA: 24M

LESTE: 502212,297

NORTE: 9622480,838


ALTITUDE: 13,58

PROFUNDIDADE 0,80 m

MATERIAL ARQUEOLOGICO:

Ausência de material arqueológico

DOCUMENTO FOTOGRÁFICO



CORTE: C 2296

LOCALIZAÇÃO

ZONA: 24M

LESTE: 502260,004

NORTE: 9622467,532

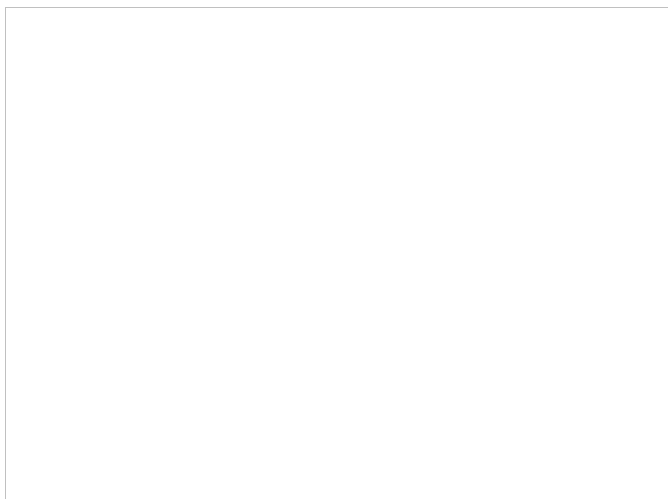
ALTITUDE: 12,38

PROFUNDIDADE 0,90 m

MATERIAL ARQUEOLOGICO:

Ausência de material arqueológico

DOCUMENTO FOTOGRÁFICO



CORTE: C 2297

LOCALIZAÇÃO

ZONA: 24M

LESTE: 502307,487

NORTE: 9622452,884


ALTITUDE: 12,86

PROFUNDIDADE 0,80 m

MATERIAL ARQUEOLOGICO:

Ausência de material arqueológico

DOCUMENTO FOTOGRÁFICO



CORTE: C 2298

LOCALIZAÇÃO

ZONA: 24M

LESTE: 502355,845

NORTE: 9622439,467

ALTITUDE: 12,62

PROFUNDIDADE 0,80 m

MATERIAL ARQUEOLOGICO:

Ausência de material arqueológico

DOCUMENTO FOTOGRÁFICO



CORTE: C 2299

LOCALIZAÇÃO

ZONA: 24M

LESTE: 502435,077

NORTE: 9622446,201


ALTITUDE: 10,46

PROFUNDIDADE 0,83 m

MATERIAL ARQUEOLOGICO:

Ausência de material arqueológico

DOCUMENTO FOTOGRÁFICO



CORTE: C 2300

LOCALIZAÇÃO

ZONA: 24M

LESTE: 502482,942

NORTE: 9622431,562


ALTITUDE: 11,66

PROFUNDIDADE 0,90 m

MATERIAL ARQUEOLOGICO:

Ausência de material arqueológico

DOCUMENTO FOTOGRÁFICO



CORTE: C 2301

LOCALIZAÇÃO

ZONA: 24M

LESTE: 502532,446

NORTE: 9622433,256


ALTITUDE: 12,38

PROFUNDIDADE 0,83 m

MATERIAL ARQUEOLOGICO:

Ausência de material arqueológico

DOCUMENTO FOTOGRÁFICO



CORTE: C 2302

LOCALIZAÇÃO

ZONA: 24M

LESTE: 502657,801

NORTE: 9622416,437


ALTITUDE: 11,18

PROFUNDIDADE 0,80 m

MATERIAL ARQUEOLOGICO:

Ausência de material arqueológico

DOCUMENTO FOTOGRÁFICO



CORTE: C 2303

LOCALIZAÇÃO

ZONA: 24M

LESTE: 502633,214

NORTE: 9622481,699


ALTITUDE: 12,14

PROFUNDIDADE: 0,90 m

MATERIAL ARQUEOLÓGICO:

Ausência de material a

DOCUMENTO FOTOGRÁFICO



CORTE: C 2304

LOCALIZAÇÃO

ZONA: 24M

LESTE: 502607,304

NORTE: 9622524,049


ALTITUDE: 11,66

PROFUNDIDADE: 0,80 m

MATERIAL ARQUEOLÓGICO:

Ausência de material a

DOCUMENTO FOTOGRÁFICO



CORTE: C 2305

LOCALIZAÇÃO

ZONA: 24M

LESTE: 502579,178

NORTE: 9622564,935

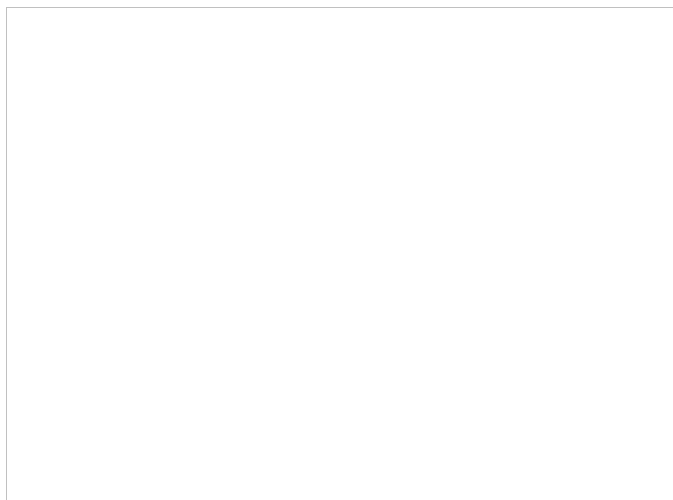
ALTITUDE: 13,10

PROFUNDIDADE: 1 m

MATERIAL ARQUEOLÓGICO:

Ausência de material a

DOCUMENTO FOTOGRÁFICO



CORTE: C 2306

LOCALIZAÇÃO

ZONA: 24M

LESTE: 502541,090

NORTE: 9622598,206

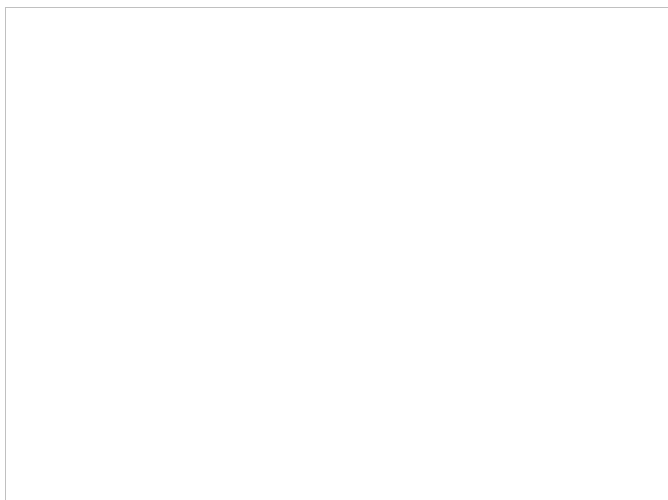
ALTITUDE: 12,86

PROFUNDIDADE: 0,80 m

MATERIAL ARQUEOLÓGICO:

Ausência de material a

DOCUMENTO FOTOGRÁFICO



CORTE: C 2307

LOCALIZAÇÃO

ZONA:

LESTE:

NORTE:

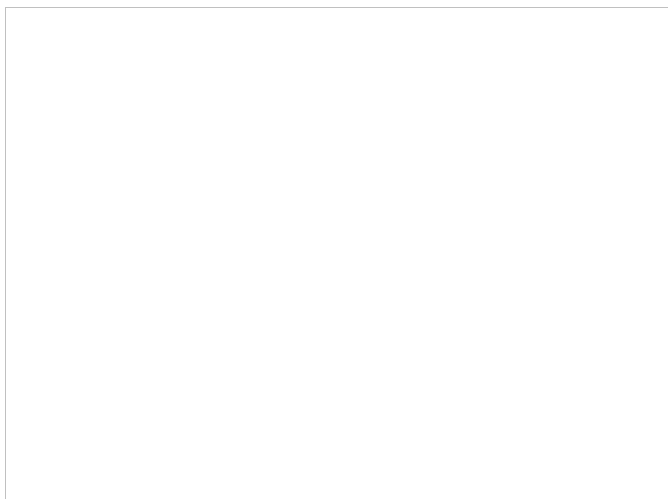
ALTITUDE:

PROFUNDIDADE: 0,80 m

MATERIAL ARQUEOLÓGICO:

Ausência de material a

DOCUMENTO FOTOGRÁFICO



CORTE: C 2308

LOCALIZAÇÃO

ZONA: 24M

LESTE: 502039,432

NORTE: 9622566,698


ALTITUDE: 15,75

PROFUNDIDADE: 0,80 m

MATERIAL ARQUEOLÓGICO:

Ausência de material a

DOCUMENTO FOTOGRÁFICO



CORTE: C 2309

LOCALIZAÇÃO

ZONA: 24M

LESTE: 501990,235

NORTE: 9622575,843


ALTITUDE: 17,19

PROFUNDIDADE: 0,80 m

MATERIAL ARQUEOLÓGICO:

Ausência de material a

DOCUMENTO FOTOGRÁFICO



CORTE: C 2310

LOCALIZAÇÃO

ZONA: 24M

LESTE: 501939,363

NORTE: 9622576,354


ALTITUDE: 17,43

PROFUNDIDADE: 0,90 m

MATERIAL ARQUEOLÓGICO:

Ausência de material a

DOCUMENTO FOTOGRÁFICO



CORTE: C 2311

LOCALIZAÇÃO

ZONA: 24M

LESTE: 501889,235

NORTE: 9622573,473


ALTITUDE: 19,35

PROFUNDIDADE: 1 m

MATERIAL ARQUEOLÓGICO:

Ausência de material a

DOCUMENTO FOTOGRÁFICO



CORTE: C 2312

LOCALIZAÇÃO

ZONA: 24M

LESTE: 501839,657

NORTE: 9622576,337


ALTITUDE: 17,19

PROFUNDIDADE: 0,84 m

MATERIAL ARQUEOLÓGICO:

Ausência de material a

DOCUMENTO FOTOGRÁFICO



CORTE: C 2313

LOCALIZAÇÃO

ZONA: 24M

LESTE: 501791,401

NORTE: 9622572,938


ALTITUDE: 17,19

PROFUNDIDADE: 0,70 m

MATERIAL ARQUEOLÓGICO:

Ausência de material a

DOCUMENTO FOTOGRÁFICO



CORTE: C 2314

LOCALIZAÇÃO

ZONA: 24M

LESTE: 501752,771

NORTE: 9622541,744

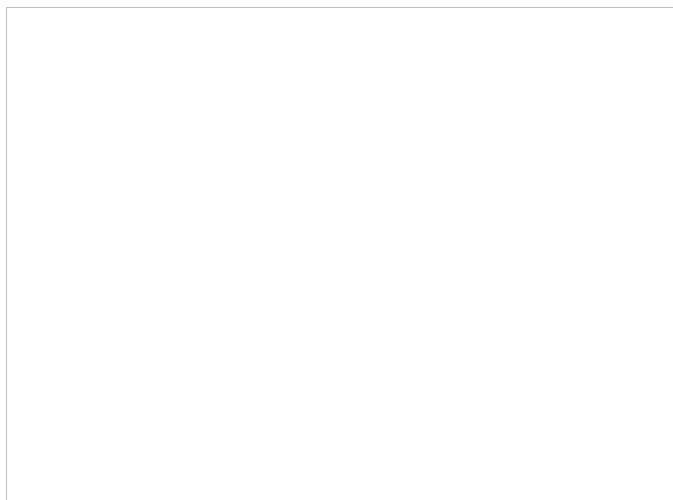
ALTITUDE: 17,67

PROFUNDIDADE: 0,90 m

MATERIAL ARQUEOLÓGICO:

Ausência de material a

DOCUMENTO FOTOGRÁFICO



CORTE: C 2315

LOCALIZAÇÃO

ZONA: 24M

LESTE: 501723,545

NORTE: 9622501,470

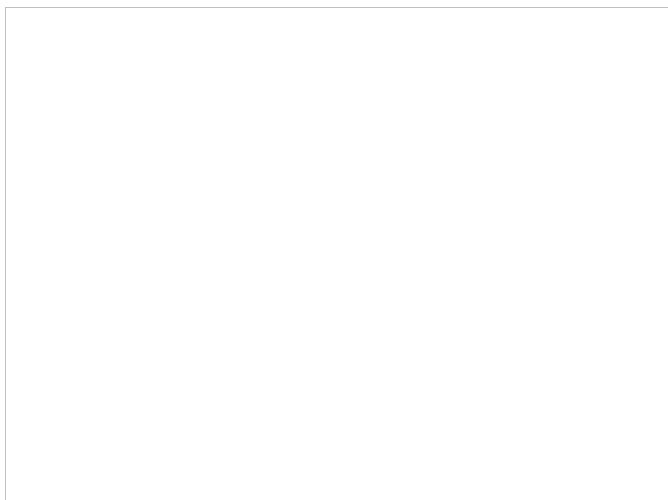
ALTITUDE: 18,87

PROFUNDIDADE: 0,90 m

MATERIAL ARQUEOLÓGICO:

Ausência de material a

DOCUMENTO FOTOGRÁFICO



CORTE: C 2316

LOCALIZAÇÃO

ZONA: 24M

LESTE: 501677,747

NORTE: 9622470,897

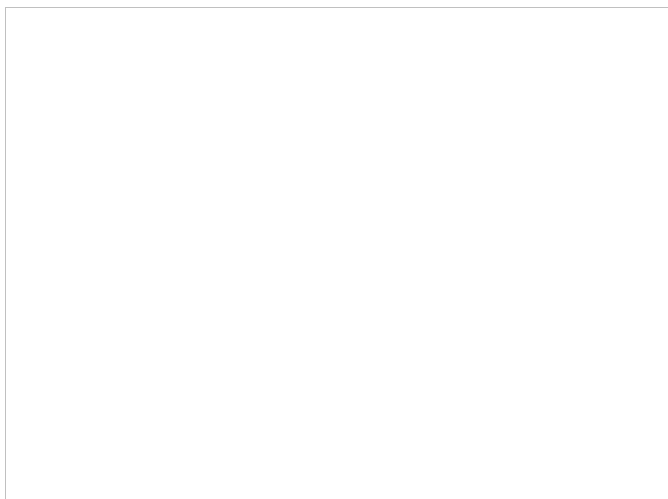
ALTITUDE: 20,79

PROFUNDIDADE: 0,83 m

MATERIAL ARQUEOLÓGICO:

Ausência de material a

DOCUMENTO FOTOGRÁFICO



CORTE: C 2317

LOCALIZAÇÃO

ZONA: 24M

LESTE: 501634,062

NORTE: 9622444,752


ALTITUDE: 21,52

PROFUNDIDADE: 0,87 m

MATERIAL ARQUEOLÓGICO:

Ausência de material a

DOCUMENTO FOTOGRÁFICO



CORTE: C 2318

LOCALIZAÇÃO

ZONA: 24M

LESTE: 501672,329

NORTE: 9622518,277


ALTITUDE: 18,87

PROFUNDIDADE: 0,80 m

MATERIAL ARQUEOLÓGICO:

Ausência de material a

DOCUMENTO FOTOGRÁFICO



CORTE: C 2319

LOCALIZAÇÃO

ZONA: 24M

LESTE: 501700,596

NORTE: 9622555,818


ALTITUDE: 17,91

PROFUNDIDADE: 0,75 m

MATERIAL ARQUEOLÓGICO:

Ausência de material a

DOCUMENTO FOTOGRÁFICO



CORTE: C 2320

LOCALIZAÇÃO

ZONA: 24M

LESTE: 501745,287

NORTE: 9622590,680

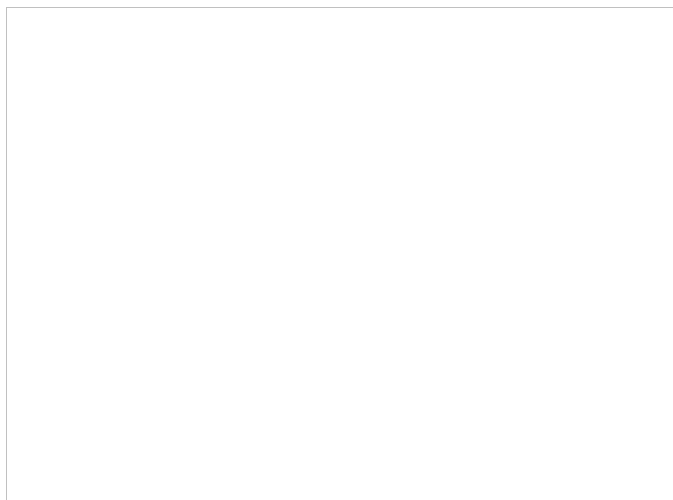
ALTITUDE: 16,47

PROFUNDIDADE: 0,80 m

MATERIAL ARQUEOLÓGICO:

Ausência de material a

DOCUMENTO FOTOGRÁFICO



CORTE: C 2321

LOCALIZAÇÃO

ZONA: 24M

LESTE: 501697,952

NORTE: 9622605,134

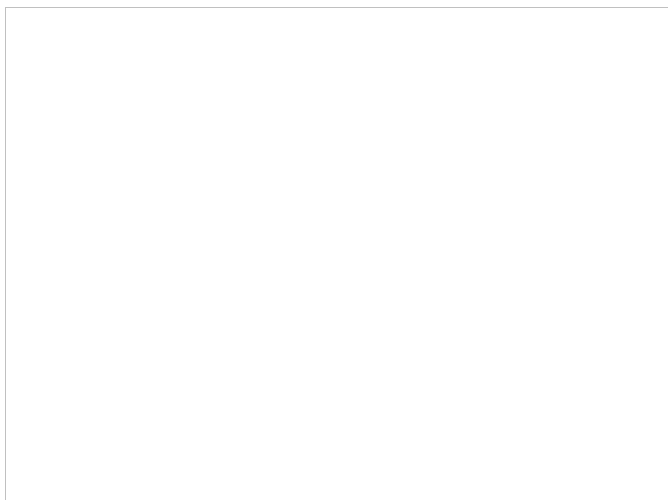
ALTITUDE: 19,11

PROFUNDIDADE: 0,62 m

MATERIAL ARQUEOLÓGICO:

Ausência de material a

DOCUMENTO FOTOGRÁFICO



CORTE: C 2322

LOCALIZAÇÃO

ZONA: 24M

LESTE: 501715,187

NORTE: 9622652,672

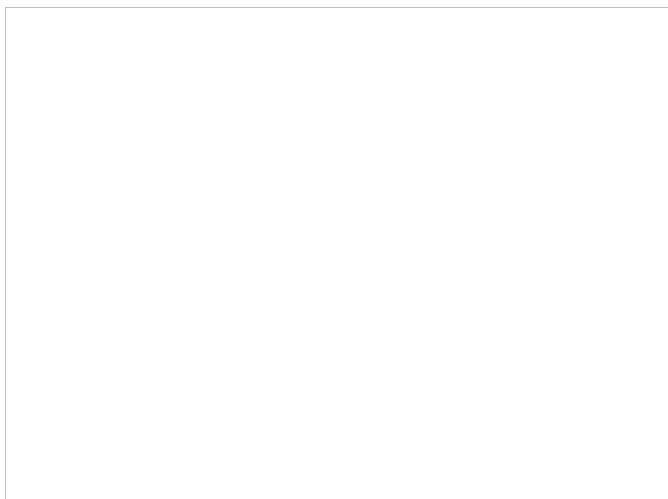
ALTITUDE: 26,32

PROFUNDIDADE: 0,70 m

MATERIAL ARQUEOLÓGICO:

Ausência de material a

DOCUMENTO FOTOGRÁFICO



CORTE: C 2323

LOCALIZAÇÃO

ZONA: 24M

LESTE: 501762,018

NORTE: 9622637,801


ALTITUDE: 28,73

PROFUNDIDADE: 0,75 m

MATERIAL ARQUEOLÓGICO:

Ausência de material a

DOCUMENTO FOTOGRÁFICO



CORTE: C 2324

LOCALIZAÇÃO

ZONA: 24M

LESTE: 501808,626

NORTE: 9622619,734


ALTITUDE: 27,76

PROFUNDIDADE: 0,80 m

MATERIAL ARQUEOLÓGICO:

Ausência de material a

DOCUMENTO FOTOGRÁFICO



CORTE: C 2325

LOCALIZAÇÃO

ZONA: 24M

LESTE: 501857,013

NORTE: 9622623,050


ALTITUDE: 27,04

PROFUNDIDADE: 0,78 m

MATERIAL ARQUEOLÓGICO:

Ausência de material a

DOCUMENTO FOTOGRÁFICO



CORTE: C 2326

LOCALIZAÇÃO

ZONA: 24M

LESTE: 501908,593

NORTE: 9622619,093


ALTITUDE: 26,80

PROFUNDIDADE: 0,70 m

MATERIAL ARQUEOLÓGICO:

Ausência de material a

DOCUMENTO FOTOGRÁFICO



CORTE: C 2327

LOCALIZAÇÃO

ZONA: 24M

LESTE: 501958,683

NORTE: 9622621,834


ALTITUDE: 27,28

PROFUNDIDADE: 0,80 m

MATERIAL ARQUEOLÓGICO:

Ausência de material a

DOCUMENTO FOTOGRÁFICO



CORTE: C 2328

LOCALIZAÇÃO

ZONA: 24M

LESTE: 502008,801

NORTE: 9622621,685


ALTITUDE: 27,76

PROFUNDIDADE: 0,75 m

MATERIAL ARQUEOLÓGICO:

Ausência de material a

DOCUMENTO FOTOGRÁFICO



CORTE: C 2329

LOCALIZAÇÃO

ZONA: 24M

LESTE: 502059,264

NORTE: 9622610,974


ALTITUDE: 26,32

PROFUNDIDADE: 0,75 m

MATERIAL ARQUEOLÓGICO:

Ausência de material a

DOCUMENTO FOTOGRÁFICO



CORTE: C 2330

LOCALIZAÇÃO

ZONA: 24M

LESTE: 501998,970

NORTE: 9622663,331


ALTITUDE: 24,64

PROFUNDIDADE: 0,85 m

MATERIAL ARQUEOLÓGICO:

Ausência de material a

DOCUMENTO FOTOGRÁFICO



CORTE: C 2331

LOCALIZAÇÃO

ZONA: 24M

LESTE: 501949,522

NORTE: 9622667,325


ALTITUDE: 25,84

PROFUNDIDADE: 0,90 m

MATERIAL ARQUEOLÓGICO:

Ausência de material a

DOCUMENTO FOTOGRÁFICO



CORTE: C 2332

LOCALIZAÇÃO

ZONA: 24M

LESTE: 502063,771

NORTE: 9622660,078

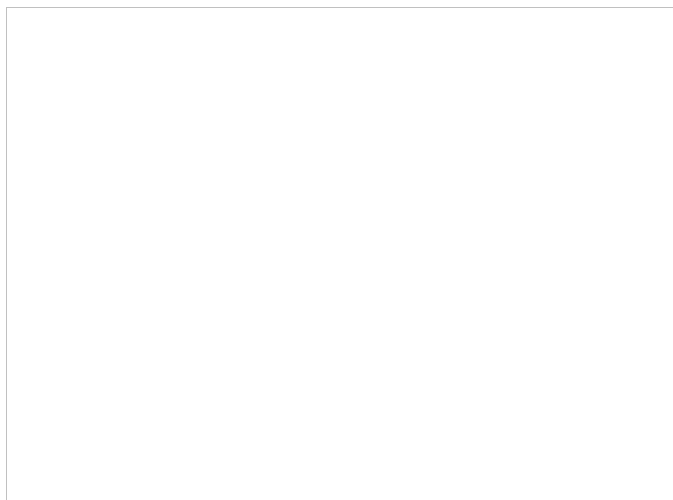
ALTITUDE: 24,88

PROFUNDIDADE: 0,90 m

MATERIAL ARQUEOLÓGICO:

Ausência de material a

DOCUMENTO FOTOGRÁFICO



CORTE: C 2333

LOCALIZAÇÃO

ZONA: 24M

LESTE: 501899,218

NORTE: 9622667,585


ALTITUDE: 23,92

PROFUNDIDADE: 0,80 m

MATERIAL ARQUEOLÓGICO:

Ausência de material a

DOCUMENTO FOTOGRÁFICO



CORTE: C 2334

LOCALIZAÇÃO

ZONA: 24M

LESTE: 501850,347

NORTE: 9622672,200


ALTITUDE: 23,68

PROFUNDIDADE: 0,70 m

MATERIAL ARQUEOLÓGICO:

Ausência de material a

DOCUMENTO FOTOGRÁFICO



CORTE: C 2335

LOCALIZAÇÃO

ZONA: 24M

LESTE: 501798,972

NORTE: 9622670,663

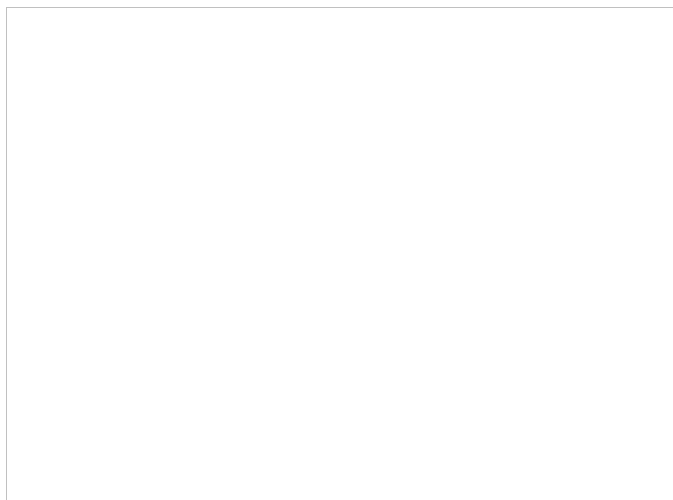
ALTITUDE: 23,44

PROFUNDIDADE: 0,75 m

MATERIAL ARQUEOLÓGICO:

Ausência de material a

DOCUMENTO FOTOGRÁFICO



CORTE: C 2336

LOCALIZAÇÃO

ZONA: 24M

LESTE: 501750,306

NORTE: 9622683,050

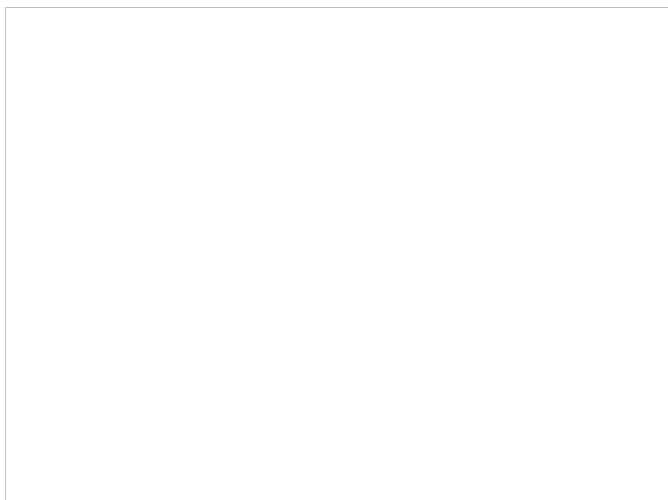
ALTITUDE: 22,96

PROFUNDIDADE: 0,70 m

MATERIAL ARQUEOLÓGICO:

Ausência de material a

DOCUMENTO FOTOGRÁFICO



CORTE: C 2337

LOCALIZAÇÃO

ZONA: 24M

LESTE: 501746,825

NORTE: 9622732,691

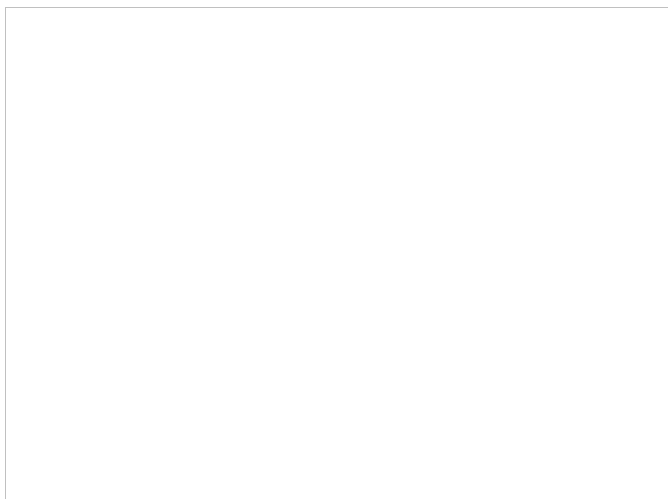
ALTITUDE: 22,48

PROFUNDIDADE: 0,70 m

MATERIAL ARQUEOLÓGICO:

Ausência de material a

DOCUMENTO FOTOGRÁFICO



CORTE: C 2338

LOCALIZAÇÃO

ZONA: 24M

LESTE: 501796,301

NORTE: 9622726,724


ALTITUDE: 22,96

PROFUNDIDADE: 0,70 m

MATERIAL ARQUEOLÓGICO:

Ausência de material a

DOCUMENTO FOTOGRÁFICO



CORTE: C 2339

LOCALIZAÇÃO

ZONA: 24M

LESTE: 502490,925

NORTE: 9622594,529

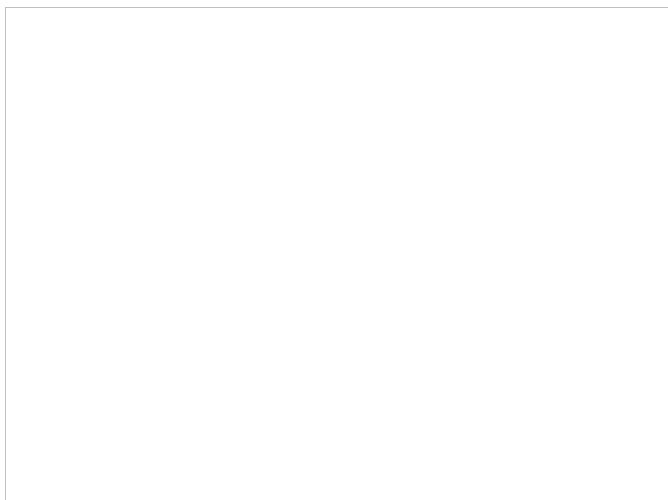
ALTITUDE: 13,10

PROFUNDIDADE: 0,66 m

MATERIAL ARQUEOLÓGICO:

Ausência de material a

DOCUMENTO FOTOGRÁFICO



CORTE: C 2340

LOCALIZAÇÃO

ZONA: 24M

LESTE: 502391,703

NORTE: 9622588,963

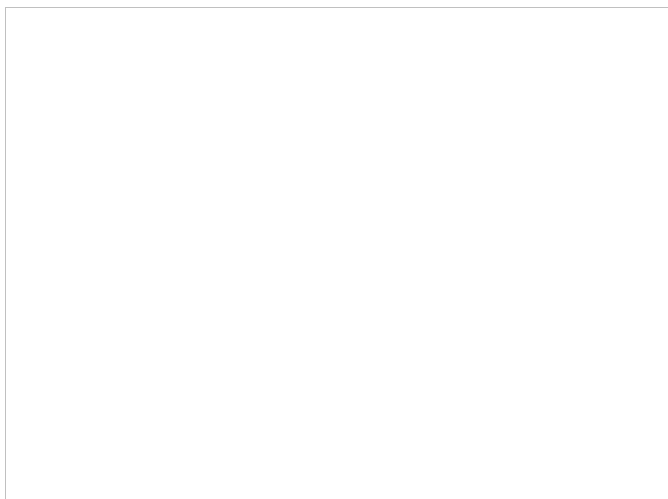
ALTITUDE: 11,90

PROFUNDIDADE: 0,80 m

MATERIAL ARQUEOLÓGICO:

Ausência de material a

DOCUMENTO FOTOGRÁFICO



CORTE: C 2341

LOCALIZAÇÃO

ZONA: 24M

LESTE: 502283,244

NORTE: 9622515,820


ALTITUDE: 12,38

PROFUNDIDADE: 0,80 m

MATERIAL ARQUEOLÓGICO:

Ausência de material a

DOCUMENTO FOTOGRÁFICO



CORTE: C 2342

LOCALIZAÇÃO

ZONA: 24M

LESTE: 502234,355

NORTE: 9622525,521


ALTITUDE: 14,31

PROFUNDIDADE: 0,75 m

MATERIAL ARQUEOLÓGICO:

Ausência de material a

DOCUMENTO FOTOGRÁFICO



CORTE: C 2343

LOCALIZAÇÃO

ZONA: 24M

LESTE: 502187,877

NORTE: 9622544,478


ALTITUDE: 14,07

PROFUNDIDADE: 0,75 m

MATERIAL ARQUEOLÓGICO:

Ausência de material a

DOCUMENTO FOTOGRÁFICO



CORTE: C 2344

LOCALIZAÇÃO

ZONA: 24M

LESTE: 502138,830

NORTE: 9622551,604

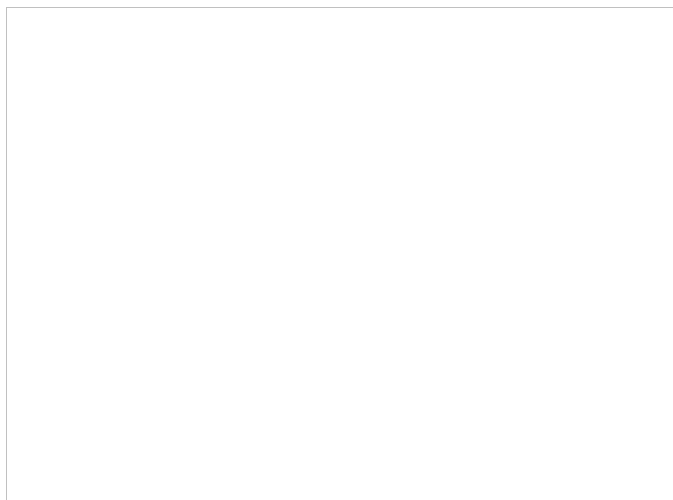
ALTITUDE: 14,79

PROFUNDIDADE: 0,80 m

MATERIAL ARQUEOLÓGICO:

Ausência de material a

DOCUMENTO FOTOGRÁFICO



CORTE: C 2345

LOCALIZAÇÃO

ZONA: 24M

LESTE: 502088,907

NORTE: 9622557,321


ALTITUDE: 14,31

PROFUNDIDADE: 0,90 m

MATERIAL ARQUEOLÓGICO:

Ausência de material a

DOCUMENTO FOTOGRÁFICO



CORTE: C 2346

LOCALIZAÇÃO

ZONA: 24M

LESTE: 501766,406

NORTE: 9622779,367


ALTITUDE: 13,58

PROFUNDIDADE: 0,70 m

MATERIAL ARQUEOLÓGICO:

Ausência de material a

DOCUMENTO FOTOGRÁFICO



CORTE: C 2347

LOCALIZAÇÃO

ZONA: 24M

LESTE: 501785,903

NORTE: 9622824,950


ALTITUDE: 13,83

PROFUNDIDADE: 0,70 m

MATERIAL ARQUEOLÓGICO:

Ausência de material a

DOCUMENTO FOTOGRÁFICO



CORTE: C 2348

LOCALIZAÇÃO

ZONA: 24M

LESTE: 501803,053

NORTE: 9622871,718


ALTITUDE: 14,31

PROFUNDIDADE: 0,76 m

MATERIAL ARQUEOLÓGICO:

Ausência de material a

DOCUMENTO FOTOGRÁFICO



CORTE: C 2349

LOCALIZAÇÃO

ZONA: 24M

LESTE: 501832,494

NORTE: 9622937,285


ALTITUDE: 11,42

PROFUNDIDADE: 0,90 m

MATERIAL ARQUEOLÓGICO:

Ausência de material a

DOCUMENTO FOTOGRÁFICO



CORTE: C 2350

LOCALIZAÇÃO

ZONA: 24M

LESTE: 501863,825

NORTE: 9622976,308


ALTITUDE: 11,66

PROFUNDIDADE: 0,80 m

MATERIAL ARQUEOLÓGICO:

Ausência de material a

DOCUMENTO FOTOGRÁFICO



CORTE: C 2351

LOCALIZAÇÃO

ZONA: 24M

LESTE: 501887,418

NORTE: 9623020,695

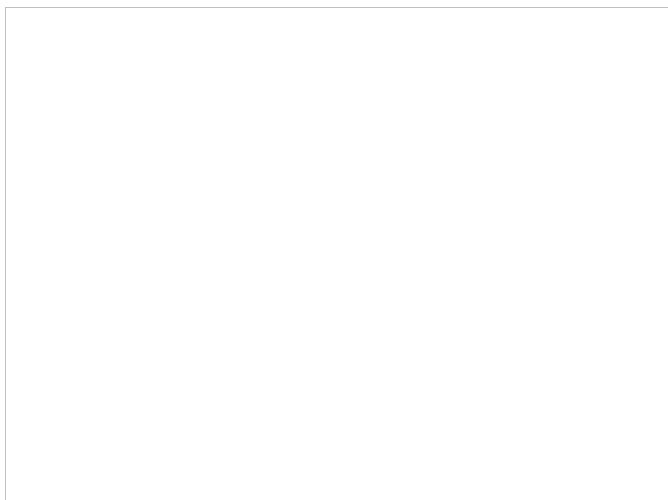
ALTITUDE: 13,10

PROFUNDIDADE: 0,90 m

MATERIAL ARQUEOLÓGICO:

Ausência de material a

DOCUMENTO FOTOGRÁFICO



CORTE: C 2352

LOCALIZAÇÃO

ZONA: 24M

LESTE: 501881,898

NORTE: 9623069,446

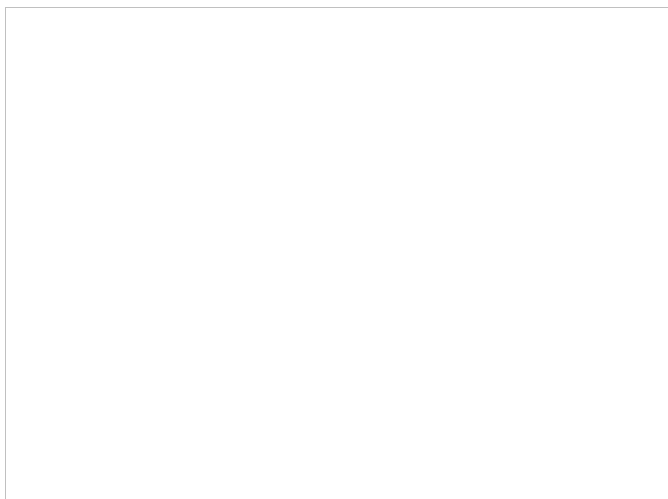
ALTITUDE: 13,58

PROFUNDIDADE: 0,80 m

MATERIAL ARQUEOLÓGICO:

Ausência de material a

DOCUMENTO FOTOGRÁFICO



CORTE: C 2353

LOCALIZAÇÃO

ZONA: 24M

LESTE: 501925,555

NORTE: 9623045,496


ALTITUDE: 13,34

PROFUNDIDADE: 0,80 m

MATERIAL ARQUEOLÓGICO:

Ausência de material a

DOCUMENTO FOTOGRÁFICO



CORTE: C 2354

LOCALIZAÇÃO

ZONA: 24M

LESTE: 501921,997

NORTE: 9622989,741

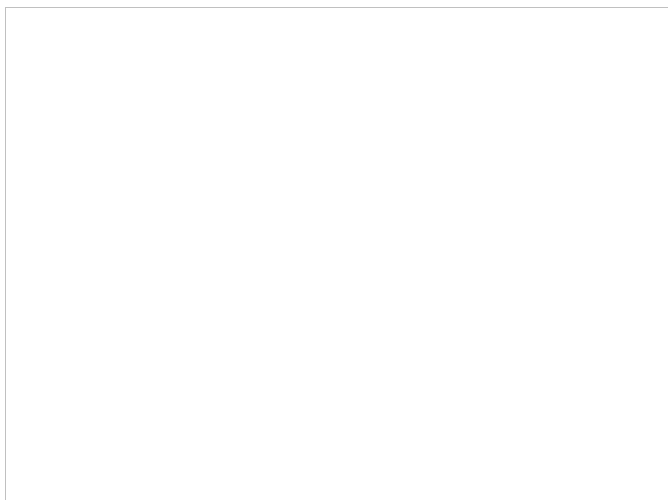
ALTITUDE: 15,27

PROFUNDIDADE: 0,70 m

MATERIAL ARQUEOLÓGICO:

Ausência de material a

DOCUMENTO FOTOGRÁFICO



CORTE: C 2355

LOCALIZAÇÃO

ZONA: 24M

LESTE: 501964,025

NORTE: 9623012,559

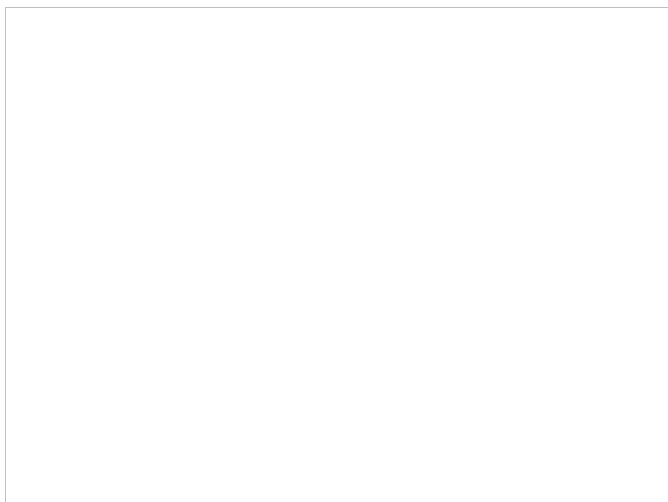
ALTITUDE: 13,83

PROFUNDIDADE: 0,80 m

MATERIAL ARQUEOLÓGICO:

Ausência de material a

DOCUMENTO FOTOGRÁFICO



CORTE: C 2356

LOCALIZAÇÃO

ZONA:

LESTE:

NORTE:


ALTITUDE:

PROFUNDIDADE: 0,80 m

MATERIAL ARQUEOLÓGICO:

Ausência de material a

DOCUMENTO FOTOGRÁFICO



CORTE: C 2357

LOCALIZAÇÃO

ZONA: 24M

LESTE: 502007,169

NORTE: 9622987,200

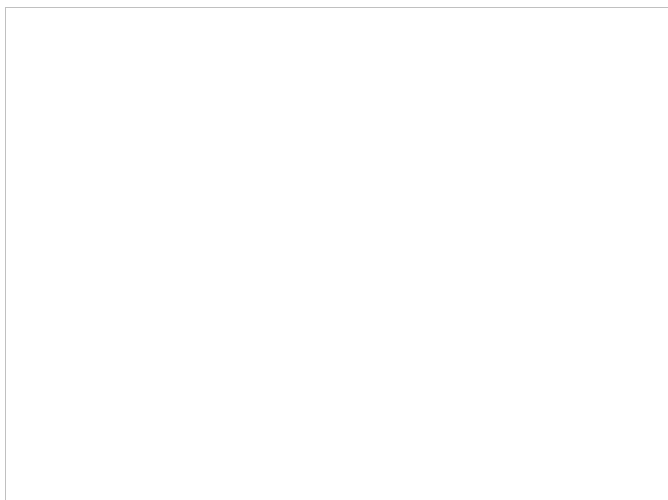
ALTITUDE: 15,99

PROFUNDIDADE: 1 m

MATERIAL ARQUEOLÓGICO:

Ausência de material a

DOCUMENTO FOTOGRÁFICO



CORTE: C 2358

LOCALIZAÇÃO

ZONA: 24M

LESTE: 502045,128

NORTE: 9622954,643

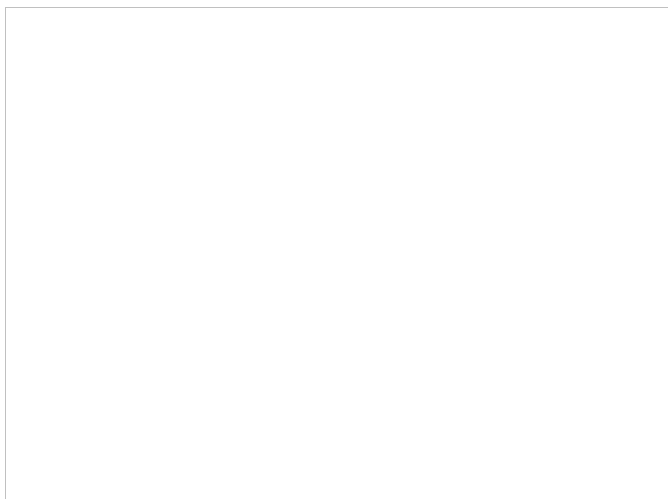
ALTITUDE: 16,47

PROFUNDIDADE: 0,90 m

MATERIAL ARQUEOLÓGICO:

Ausência de material a

DOCUMENTO FOTOGRÁFICO



CORTE: C 2359

LOCALIZAÇÃO

ZONA: 24M

LESTE: 502085,861

NORTE: 9622925,949


ALTITUDE: 15,75

PROFUNDIDADE: 1 m

MATERIAL ARQUEOLÓGICO:

Ausência de material a

DOCUMENTO FOTOGRÁFICO



CORTE: C 2360

LOCALIZAÇÃO

ZONA: 24M

LESTE: 502016,991

NORTE: 9622918,752

ALTITUDE: 15,27

PROFUNDIDADE: 0,75 m

MATERIAL ARQUEOLÓGICO:

Ausência de material a

DOCUMENTO FOTOGRÁFICO
5692 (W)



CORTE: C 2361

LOCALIZAÇÃO

ZONA: 24M

LESTE: 501949,284

NORTE: 9622863,739

ALTITUDE: 16,71

PROFUNDIDADE: 0,54 m

MATERIAL ARQUEOLÓGICO:

Ausência de material a

DOCUMENTO FOTOGRÁFICO
5695 (NW)



CORTE: C 2362

LOCALIZAÇÃO

ZONA: 24M

LESTE: 501968,546

NORTE: 9622821,444

ALTITUDE: 14,55

PROFUNDIDADE: 0,80 m

MATERIAL ARQUEOLÓGICO:

Ausência de material a

DOCUMENTO FOTOGRÁFICO
5698 (NE)



CORTE: C 2363

LOCALIZAÇÃO

ZONA: 24M

LESTE: 501903,421

NORTE: 9622883,909

ALTITUDE: 15,51

PROFUNDIDADE: 0,90 m

MATERIAL ARQUEOLÓGICO:

Ausência de material a

DOCUMENTO FOTOGRÁFICO
5701 (W)



CORTE: C 2364

LOCALIZAÇÃO

ZONA: 24M

LESTE: 502482,537

NORTE: 9622643,262

ALTITUDE: 16,47

PROFUNDIDADE: 0,75 m

MATERIAL ARQUEOLÓGICO:

Ausência de material a

DOCUMENTO FOTOGRÁFICO
5706 (W)



CORTE: C 2365

LOCALIZAÇÃO

ZONA: 24M

LESTE: 502433,006

NORTE: 9622656,049

ALTITUDE: 15,03

PROFUNDIDADE: 0,70 m

MATERIAL ARQUEOLÓGICO:

Ausência de material a

DOCUMENTO FOTOGRÁFICO
5709 (W)



CORTE: C 2366

LOCALIZAÇÃO

ZONA: 24M

LESTE: 502383,502

NORTE: 9622668,159

ALTITUDE: 14,31

PROFUNDIDADE: 0,80 m

MATERIAL ARQUEOLÓGICO:

Ausência de material a

DOCUMENTO FOTOGRÁFICO
5713 (NW)



CORTE: C 2367

LOCALIZAÇÃO

ZONA: 24M

LESTE: 502335,200

NORTE: 9622681,122

ALTITUDE: 13,34

PROFUNDIDADE: 0,80 m

MATERIAL ARQUEOLÓGICO:

Ausência de material a

DOCUMENTO FOTOGRÁFICO
5716 (W)



CORTE: C 2368

LOCALIZAÇÃO

ZONA: 24M

LESTE: 502288,899

NORTE: 9622697,040

ALTITUDE: 12,62

PROFUNDIDADE: 0,80 m

MATERIAL ARQUEOLÓGICO:

Ausência de material a

DOCUMENTO FOTOGRÁFICO
5721 (SW)



CORTE: C 2369

LOCALIZAÇÃO

ZONA: 24M

LESTE: 502418,007

NORTE: 9622691,228

ALTITUDE: 11,66

PROFUNDIDADE: 0,75 m

MATERIAL ARQUEOLÓGICO:

Ausência de material a

DOCUMENTO FOTOGRÁFICO
5726 (W)



CORTE: C 2370

LOCALIZAÇÃO

ZONA: 24M

LESTE: 502373,569

NORTE: 9622713,900

ALTITUDE: 10,46

PROFUNDIDADE: 0,74 m

MATERIAL ARQUEOLÓGICO:

Ausência de material a

DOCUMENTO FOTOGRÁFICO
5728 (SW)



CORTE: C 2371

LOCALIZAÇÃO

ZONA: 24M

LESTE: 502326,207

NORTE: 9622729,568

ALTITUDE: 15,27

PROFUNDIDADE: 0,73 m

MATERIAL ARQUEOLÓGICO:

Ausência de material a

DOCUMENTO FOTOGRÁFICO
5733 (NW)



CORTE: C 2372

LOCALIZAÇÃO

ZONA: 24M

LESTE: 502291,424

NORTE: 9622765,377

ALTITUDE: 10,94

PROFUNDIDADE: 0,70 m

MATERIAL ARQUEOLÓGICO:

Ausência de material a

DOCUMENTO FOTOGRÁFICO
5736 (NW)



CORTE: C 2373

LOCALIZAÇÃO

ZONA: 24M

LESTE: 502244,741

NORTE: 9622780,952

ALTITUDE: 14,07

PROFUNDIDADE: 0,73 m

MATERIAL ARQUEOLÓGICO:

Ausência de material a

DOCUMENTO FOTOGRÁFICO
5739 (NW)



CORTE: C 2374

LOCALIZAÇÃO

ZONA: 24M

LESTE: 502199,520

NORTE: 9622759,607

ALTITUDE: 12,62

PROFUNDIDADE: 0,70 m

MATERIAL ARQUEOLÓGICO:

Ausência de material a

DOCUMENTO FOTOGRÁFICO
5744 (N)



CORTE: C 2375

LOCALIZAÇÃO

ZONA: 24M

LESTE: 502150,649

NORTE: 9622772,495

ALTITUDE: 12,62

PROFUNDIDADE: 0,70 m

MATERIAL ARQUEOLÓGICO:

Ausência de material a

DOCUMENTO FOTOGRÁFICO
5745 (NW)



CORTE: C 2376

LOCALIZAÇÃO

ZONA: 24M

LESTE: 502102,542

NORTE: 9622785,402

ALTITUDE: 13,34

PROFUNDIDADE: 0,78 m

MATERIAL ARQUEOLÓGICO:

Ausência de material a

DOCUMENTO FOTOGRÁFICO
5748 (NW)



CORTE: C 2377

LOCALIZAÇÃO

ZONA: 24M

LESTE: 502053,579

NORTE: 9622796,660

ALTITUDE: 12,14

PROFUNDIDADE: 0,80 m

MATERIAL ARQUEOLÓGICO:

Ausência de material a

DOCUMENTO FOTOGRÁFICO
5752 (NW)



CORTE: C 2378

LOCALIZAÇÃO

ZONA: 24M

LESTE: 502003,396

NORTE: 9622836,091

ALTITUDE: 14,07

PROFUNDIDADE: 0,80 m

MATERIAL ARQUEOLÓGICO:

Ausência de material a

DOCUMENTO FOTOGRÁFICO
5755 (N)



CORTE: C 2379

LOCALIZAÇÃO

ZONA: 24M

LESTE: 501894,128

NORTE: 9622835,917

ALTITUDE: 14,79

PROFUNDIDADE: 0,80 m

MATERIAL ARQUEOLÓGICO:

Ausência de material a

DOCUMENTO FOTOGRÁFICO
5758 (NW)



CORTE: C 2380

LOCALIZAÇÃO

ZONA: 24M

LESTE: 501854,392

NORTE: 9622892,897

ALTITUDE: 15,03

PROFUNDIDADE: 0,85 m

MATERIAL ARQUEOLÓGICO:

Ausência de material a

DOCUMENTO FOTOGRÁFICO
5761 (NW)



CORTE: C 2381

LOCALIZAÇÃO

ZONA: 24M

LESTE: 501844,997

NORTE: 9622844,284

ALTITUDE: 13,58

PROFUNDIDADE: 0,70 m

MATERIAL ARQUEOLÓGICO:

Ausência de material a

DOCUMENTO FOTOGRÁFICO
5765 (NW)



CORTE: C 2382

LOCALIZAÇÃO

ZONA: 24M

LESTE: 501827,483

NORTE: 9622797,812

ALTITUDE: 16,23

PROFUNDIDADE: 0,80 m

MATERIAL ARQUEOLÓGICO:

Ausência de material a

DOCUMENTO FOTOGRÁFICO
5767 (NW)



CORTE: C 2383

LOCALIZAÇÃO

ZONA: 24M

LESTE: 501871,083

NORTE: 9622773,427

ALTITUDE: 18,15

PROFUNDIDADE: 0,80 m

MATERIAL ARQUEOLÓGICO:

Ausência de material a

DOCUMENTO FOTOGRÁFICO
5771 (N)



CORTE: C 2384

LOCALIZAÇÃO

ZONA: 24M

LESTE: 501896,100

NORTE: 9622735,885

ALTITUDE: 15,99

PROFUNDIDADE: 0,80 m

MATERIAL ARQUEOLÓGICO:

Ausência de material a

DOCUMENTO FOTOGRÁFICO
5774 (N)



CORTE: C 2385

LOCALIZAÇÃO

ZONA: 24M

LESTE: 501846,699

NORTE: 9622730,698

ALTITUDE: 15,03

PROFUNDIDADE: 0,80 m

MATERIAL ARQUEOLÓGICO:

Ausência de material a

DOCUMENTO FOTOGRÁFICO
5778 (NW)



CORTE: C 2386

LOCALIZAÇÃO

ZONA: 24M

LESTE: 502041,038

NORTE: 9622838,842

ALTITUDE: 13,10

PROFUNDIDADE: 0,80 m

MATERIAL ARQUEOLÓGICO:

Ausência de material a

DOCUMENTO FOTOGRÁFICO
5781 (W)



CORTE: C 2387

LOCALIZAÇÃO

ZONA: 24M

LESTE: 502095,328

NORTE: 9622833,653

ALTITUDE: 12,62

PROFUNDIDADE: 0,80 m

MATERIAL ARQUEOLÓGICO:

Ausência de material a

DOCUMENTO FOTOGRÁFICO
5786 (W)



CORTE: C 2388

LOCALIZAÇÃO

ZONA: 24M

LESTE: 502143,751

NORTE: 9622821,423

ALTITUDE: 13,10

PROFUNDIDADE: 0,70 m

MATERIAL ARQUEOLÓGICO:

Ausência de material a

DOCUMENTO FOTOGRÁFICO
5791 (S)



CORTE: C 2389

LOCALIZAÇÃO

ZONA: 24M

LESTE: 502225,982

NORTE: 9622827,156


ALTITUDE: 16,71

PROFUNDIDADE: 0,90 m

MATERIAL ARQUEOLÓGICO:

Ausência de material a

DOCUMENTO FOTOGRÁFICO
5793 (SW)



CORTE: C 2390

LOCALIZAÇÃO

ZONA: 24M

LESTE: 502186,143

NORTE: 9622857,360

ALTITUDE: 16,95

PROFUNDIDADE: 0,90 m

MATERIAL ARQUEOLÓGICO:

Ausência de material a

DOCUMENTO FOTOGRÁFICO
5796 (SE)



CORTE: C 2391

LOCALIZAÇÃO

ZONA: 24M

LESTE: 502134,358

NORTE: 9622888,398


ALTITUDE: 16,23

PROFUNDIDADE: 0,70 m

MATERIAL ARQUEOLÓGICO:

Ausência de material a

DOCUMENTO FOTOGRÁFICO
5800 (E)



CORTE: C 2392

LOCALIZAÇÃO

ZONA: 24M

LESTE: 503393,605

NORTE: 9620323,746

ALTITUDE: 21,28

PROFUNDIDADE: 0,70 m

MATERIAL ARQUEOLÓGICO:

Ausência de material a

DOCUMENTO FOTOGRÁFICO
5804 (E)



CORTE: C 2393

LOCALIZAÇÃO

ZONA: 24M

LESTE: 503350,965

NORTE: 9620352,088

ALTITUDE: 21,03

PROFUNDIDADE: 0,93 m

MATERIAL ARQUEOLÓGICO:

Ausência de material a

DOCUMENTO FOTOGRÁFICO
5808 (E)



CORTE: C 2394

LOCALIZAÇÃO

ZONA: 24M

LESTE: 503312,925

NORTE: 9620384,322

ALTITUDE: 21,03

PROFUNDIDADE: 0,80 m

MATERIAL ARQUEOLÓGICO:

Ausência de material a

DOCUMENTO FOTOGRÁFICO
5811 (E)



CORTE: C 2395

LOCALIZAÇÃO

ZONA: 24M

LESTE: 503286,885

NORTE: 9620427,904

ALTITUDE: 22,72

PROFUNDIDADE: 0,90 m

MATERIAL ARQUEOLÓGICO:

Ausência de material a

DOCUMENTO FOTOGRÁFICO
5816 (E)



CORTE: C 2396

LOCALIZAÇÃO

ZONA: 24M

LESTE: 503239,346

NORTE: 9620401,844

ALTITUDE: 24,64

PROFUNDIDADE: 0,90 m

MATERIAL ARQUEOLÓGICO:

Ausência de material a

DOCUMENTO FOTOGRÁFICO
5819 (E)



CORTE: C 2397

LOCALIZAÇÃO

ZONA: 24M

LESTE: 503243,593

NORTE: 9620453,865

ALTITUDE: 22,00

PROFUNDIDADE: 0,90 m

MATERIAL ARQUEOLÓGICO:

Ausência de material a

DOCUMENTO FOTOGRÁFICO
5821 (E)



CORTE: C 2398

LOCALIZAÇÃO

ZONA: 24M

LESTE: 503194,360

NORTE: 9620457,814

ALTITUDE: 22,48

PROFUNDIDADE: 0,90 m

MATERIAL ARQUEOLÓGICO:

Ausência de material a

DOCUMENTO FOTOGRÁFICO
5825 (E)



CORTE: C 2399

LOCALIZAÇÃO

ZONA: 24M

LESTE: 503146,571

NORTE: 9620472,870

ALTITUDE: 22,00

PROFUNDIDADE: 0,80 m

MATERIAL ARQUEOLÓGICO:

Ausência de material a

DOCUMENTO FOTOGRÁFICO
5828 (SE)



CORTE: C 2400

LOCALIZAÇÃO

ZONA: 24M

LESTE: 503105,346

NORTE: 9620500,351


ALTITUDE: 22,48

PROFUNDIDADE: 1 m

MATERIAL ARQUEOLÓGICO:

Ausência de material a

DOCUMENTO FOTOGRÁFICO
5831 (E)



CORTE: C 2401

LOCALIZAÇÃO

ZONA: 24M

LESTE: 503057,436

NORTE: 9620516,677

ALTITUDE: 23,92

PROFUNDIDADE: 0,80 m

MATERIAL ARQUEOLÓGICO:

Ausência de material a

DOCUMENTO FOTOGRÁFICO
5836 (NW)



CORTE: C 2402

LOCALIZAÇÃO

ZONA: 24M

LESTE: 503008,799

NORTE: 9620528,482

ALTITUDE: 24,64

PROFUNDIDADE: 0,73 m

MATERIAL ARQUEOLÓGICO:

Ausência de material a

DOCUMENTO FOTOGRÁFICO
5839 (W)



CORTE: C 2403

LOCALIZAÇÃO

ZONA: 24M

LESTE: 503002,364

NORTE: 9620478,943

ALTITUDE: 23,92

PROFUNDIDADE: 0,90 m

MATERIAL ARQUEOLÓGICO:

Ausência de material a

DOCUMENTO FOTOGRÁFICO
5843 (SE)



CORTE: C 2404

LOCALIZAÇÃO

ZONA: 24M

LESTE: 503054,744

NORTE: 9620467,435

ALTITUDE: 25,12

PROFUNDIDADE: 0,90 m

MATERIAL ARQUEOLÓGICO:

Ausência de material a

DOCUMENTO FOTOGRÁFICO
5846 (SE)



CORTE: C 2405

LOCALIZAÇÃO

ZONA: 24M

LESTE: 503086,322

NORTE: 9620395,076

ALTITUDE: 29,21

PROFUNDIDADE: 0,90 m

MATERIAL ARQUEOLÓGICO:

Ausência de material a

DOCUMENTO FOTOGRÁFICO
5849 (E)



CORTE: C 2406

LOCALIZAÇÃO

ZONA: 24M

LESTE: 502990,325

NORTE: 9620432,832

ALTITUDE: 31,37

PROFUNDIDADE: 1 m

MATERIAL ARQUEOLÓGICO:

Ausência de material a

DOCUMENTO FOTOGRÁFICO
5854 (NE)



CORTE: C 2407

LOCALIZAÇÃO

ZONA: 24M

LESTE: 503015,341

NORTE: 9620394,429


ALTITUDE: 31,37

PROFUNDIDADE: 0,65 m

MATERIAL ARQUEOLÓGICO:

Ausência de material a

DOCUMENTO FOTOGRÁFICO
5858 (NE)



CORTE: C 2408

LOCALIZAÇÃO

ZONA: 24M

LESTE: 502954,965

NORTE: 9620459,877

ALTITUDE: 30,89

PROFUNDIDADE: 0,80 m

MATERIAL ARQUEOLÓGICO:

Ausência de material a

DOCUMENTO FOTOGRÁFICO
5862 (SW)



CORTE: C 2409

LOCALIZAÇÃO

ZONA: 24M

LESTE: 503047,201

NORTE: 9620426,132

ALTITUDE: 29,21

PROFUNDIDADE: 0,80 m

MATERIAL ARQUEOLÓGICO:

Ausência de material a

DOCUMENTO FOTOGRÁFICO
5864 (E)



CORTE: C 2410

LOCALIZAÇÃO

ZONA: 24M

LESTE: 503102,384

NORTE: 9620450,849


ALTITUDE: 23,92

PROFUNDIDADE: 0,85 m

MATERIAL ARQUEOLÓGICO:

Ausência de material a

DOCUMENTO FOTOGRÁFICO
5868 (SE)



CORTE: C 2411

LOCALIZAÇÃO

ZONA: 24M

LESTE: 503147,156

NORTE: 9620427,779

ALTITUDE: 23,68

PROFUNDIDADE: 0,95 m

MATERIAL ARQUEOLÓGICO:

Ausência de material a

DOCUMENTO FOTOGRÁFICO
5872 (SE)



CORTE: C 2412

LOCALIZAÇÃO

ZONA: 24M

LESTE: 503189,350

NORTE: 9620399,733


ALTITUDE: 24,40

PROFUNDIDADE: 0,80 m

MATERIAL ARQUEOLÓGICO:

Ausência de material a

DOCUMENTO FOTOGRÁFICO
5876 (E)



CORTE: C 2413

LOCALIZAÇÃO

ZONA: 24M

LESTE: 503134,363

NORTE: 9620376,276

ALTITUDE: 29,93

PROFUNDIDADE: 0,70 m

MATERIAL ARQUEOLÓGICO:

Ausência de material a

DOCUMENTO FOTOGRÁFICO
5880 (SE)



CORTE: C 2414

LOCALIZAÇÃO

ZONA: 24M

LESTE: 503047,395

NORTE: 9620354,636

ALTITUDE: 29,93

PROFUNDIDADE: 0,80 m

MATERIAL ARQUEOLÓGICO:

Ausência de material a

DOCUMENTO FOTOGRÁFICO
5883 (E)



CORTE: C 2415

LOCALIZAÇÃO

ZONA: 24M

LESTE: 503095,081

NORTE: 9620339,283

ALTITUDE: 30,17

PROFUNDIDADE: 1,5 m

MATERIAL ARQUEOLÓGICO:

Ausência de material a

DOCUMENTO FOTOGRÁFICO
5886 (NE)



CORTE: C 2416

LOCALIZAÇÃO

ZONA: 24M

LESTE: 503142,386

NORTE: 9620324,226

ALTITUDE: 32,33

PROFUNDIDADE: 0,80 m

MATERIAL ARQUEOLÓGICO:

Ausência de material a

DOCUMENTO FOTOGRÁFICO
5889 (NE)



CORTE: C 2417

LOCALIZAÇÃO

ZONA: 24M

LESTE: 503181,211

NORTE: 9620355,243

ALTITUDE: 28,485

PROFUNDIDADE: 0,80 m

MATERIAL ARQUEOLÓGICO:

Ausência de material a

DOCUMENTO FOTOGRÁFICO
5892 (NE)



CORTE: C 2418

LOCALIZAÇÃO

ZONA: 24M

LESTE: 503188,584

NORTE: 9620307,566

ALTITUDE: 32,09

PROFUNDIDADE: 0,78 m

MATERIAL ARQUEOLÓGICO:

Ausência de material a

DOCUMENTO FOTOGRÁFICO
5896 (NE)



CORTE: C 2419

LOCALIZAÇÃO

ZONA: 24M

LESTE: 503237,630

NORTE: 9620316,348

ALTITUDE: 31,61

PROFUNDIDADE: 0,90 m

MATERIAL ARQUEOLÓGICO:

Ausência de material a

DOCUMENTO FOTOGRÁFICO
5902 (NE)

